



H. AYUNTAMIENTO CONSTITUCIONAL DE HUIMANGUILLO, TABASCO.

COORDINACIÓN DE TRANSPARENCIA Y ACCESO A LA INFORMACIÓN PÚBLICA.



Esperanza que Transforma

RECURSO DE REVISIÓN: RR/DAI/3601/2019-PIII
FOLIO DEL RECURSO: RR00204519
FOLIO DE LA SOLICITUD: 01669219
RECURRENTE: XXXXXX
HUIMANGUILLO, TABASCO A 29 DE OCTUBRE DE 2019

Acuerdo complementario del Acuerdo de Información Disponible

DR. JESUS MANUEL ARGAEZ DE LOS SANTOS
COMISIONADO PRESIDENTE DE LA PONENCIA TERCERA
DEL INSTITUTO TABASQUEÑO DE TRANSPARENCIA Y ACCESO
A LA INFORMACIÓN PÚBLICA,
PRESENTE.



13:55 hrs
Oficio:
05 hojas
Anexos:
75 hojas

VISTOS: Para atender el Recurso de Revisión, registrado bajo el número de folio INFOMEX indicado en el epígrafe superior derecho, mismo que se interpuso el diez de septiembre de 2019, a las 08:27 hrs., este fue notificado a este Sujeto Obligado el día veintidós de octubre de dos mil diecinueve a las 14:17 hrs., en contra de la entrega de información incompleta.

ANTECEDENTES

PRIMERO: Con fecha cuatro de septiembre del año dos mil diecinueve a las 21:29 hrs, por conducto del sistema informático de uso remoto denominado INFOMEX TABASCO, el solicitante a quien se le denominó XXXXXX en el Recurso de Revisión, con la finalidad de no afectar su derecho a la privacidad al momento de interponer el Recurso de Revisión, por lo que se omite su nombre en el presente documento; realizó con número de folio **01669219** la siguiente solicitud:

“Copia en versión electrónica de las cédulas de verificación de las obras convenidas con recursos del Fondo de Aportaciones para la Infraestructura Social 2019” ... (sic)

SEGUNDO: Con fundamento en los artículos 49 y 50 fracciones III y VI, de la Ley de Transparencia y Acceso a la Información Pública del Estado de Tabasco, esta Unidad de Transparencia y Acceso a la Información Pública, con fecha cinco de septiembre del año dos mil diecinueve, remitió la solicitud a la Dirección de Obras Públicas del Municipio de Huimanguillo, Tabasco con número de oficio **CTAIP/0447/2019**, por tratarse de un asunto de competencia a su área.

TERCERO: Se recibió respuesta por parte de la Dirección de Obras, Ordenamiento territorial y Servicios Municipales, mediante oficio **DOOTSM/3176/2019** con fecha de recibido en esta Coordinación el trece de septiembre de 2019, la cual en su parte medular manifiesta lo siguiente:

“...me permito remitir la información solicitada, de manera impresa y digital.

- 45 (fojas) de cédulas de verificación de las obras convenidas con recursos del Fondo de Aportaciones para Infraestructura Social 2019.” (Sic)



H. AYUNTAMIENTO CONSTITUCIONAL DE HUIMANGUILLO, TABASCO.

COORDINACIÓN DE TRANSPARENCIA Y ACCESO A LA INFORMACIÓN PÚBLICA.

Esperanza que Transforma



CUARTO: Con fundamento en los Artículos 132, 133 y 138 de la Ley de Transparencia y Acceso a la Información Pública del Estado de Tabasco, y el artículo 45 del reglamento de la Ley referida, este Sujeto Obligado con fecha diecinueve de septiembre del año dos mil diecinueve, notificó el Acuerdo de Información disponible, dándole contestación a la solicitud, mediante el Sistema Informático de uso remoto denominado INFOMEX de este Sujeto Obligado, mismo que está integrado por los oficios **CTAIP/0447/2019** y **DOOTSM/3176/2019**, así como anexo de cuarenta y cinco Cédulas de verificación y seguimiento de Obra.

QUINTO: El diez de octubre de 2019, a las 08:27 hrs, el solicitante interpuso Recurso de Revisión en contra de la respuesta dada, mismo que fue notificado a este sujeto Obligado a través del Sistema de uso remoto denominado INFOMEX, el día veintidós de octubre del año dos mil diecinueve, a las 14:17 hrs, en los términos siguientes:

“Art. 149. El recurso de revisión procederá en contra de:

“

IV. La entrega de información incompleta;

SEXTO: Dicho Recurso fue admitido a trámite por el ITAIP que por razón de turno le correspondió a la Ponencia I, y se le designó el número de expediente **RR/DAI/3601/2019-PIII**, el cual fue notificado a la Unidad de Transparencia de este Sujeto Obligado, mediante Cédula de Notificación con Folio Infomex Tabasco: **RR00204519**.

SEPTIMO. En ese sentido, con la finalidad de salvaguardar el derecho de acceso a la información, y asimismo dar cumplimiento a la Cédula de Notificación, esta Coordinación de Transparencia y Acceso a la Información Pública, con fecha veintitrés de octubre de 2019, dirigió oficio no. **CTAIP/0564/2019** a la Dirección de Obras, Ordenamiento Territorial y Servicios Municipales, para informarle del presente Recurso de Revisión, a fin de que se pronunciara al respecto de nueva cuenta sobre la información que se requiere.

OCTAVO: Con fecha veintiocho de octubre de 2019, se recibió respuesta por parte de la Dirección de Obras, Ordenamiento Territorial y Servicios Municipales, mediante oficio **DOOTSM/OF/03849/2019**, donde textualmente manifiesta lo siguiente:

“En contestación a su oficio N° CTAIP/0564/2019 de fecha 25 Octubre del presente año, me permito informarle que respecto al recurso interpuesto con N° RR./DAI/3601/2019-PIII, derivado de la solicitud con folio N° 0166219 envió a usted de manera impresa y digital las cédulas de verificación de las obras convenidas con recursos del fondo de aportaciones para la infraestructura social 2019, Cabe mencionar que las 45 cédulas de verificación de obras que fueron enviadas la primera ocasión son obras etiquetadas directamente por el fondo de aportaciones para infraestructura social de las cuales 5 son convenidas por firmar convenios con la secretaria de bienestar, sustentabilidad y cambio climático y este ayuntamiento. Las cuales detallare a continuación:

- *Construcción de sistema para el abastecimiento de agua potable en el Ejido Nuevo Chontalpa, Villa Chontalpa del municipio de Huimanguillo, Tabasco.*



H. AYUNTAMIENTO CONSTITUCIONAL DE HUIMANGUILLO, TABASCO.

COORDINACIÓN DE TRANSPARENCIA Y ACCESO A LA INFORMACIÓN PÚBLICA.

Esperanza que Transforma



- *Construcción de pavimento con concreto hidráulico en la calle 8 del Pob. C-41 Licenciado Carlos A. Madrazo del municipio de Huimanguillo, Tabasco.*
- *Construcción de guarniciones y banquetas en la calle 8 del Pob. C-41 Licenciado Carlos A. Madrazo del municipio de Huimanguillo, Tabasco.*
- *Ampliación de la red de distribución en media y baja tensión, en la Ra. Alto Amacohite 3ra. Sección (Km. 32) del municipio de Huimanguillo, Tabasco.*
- *Construcción de sistema para el abastecimiento de agua potable en el Ej. Pedregal Moctezuma 2da. Sección (Leyva) del municipio de Huimanguillo, Tabasco." (Sic)*

NOVENO: Atento a lo anterior, esta Coordinación de Transparencia y Acceso a la Información Pública, con fecha veintinueve de octubre de 2019, en aras de dar cumplimiento a la solicitud de Información **01669219**, genera **ACUERDO COMPLEMENTARIO DEL ACUERDO DE INFORMACIÓN DISPONIBLE**, en el cual se procede a entregar la totalidad de la información requerida en su solicitud inicial.

Respecto de los hechos de los cuales se duele en el Recurso de Revisión interpuesto por el ahora recurrente **XXXXXX**, de los cuales pueda suponerse una vulneración por parte de este Sujeto Obligado a las disposiciones normativas aplicables en materia de Transparencia y Acceso a la Información Pública; al respecto, es de señalarse, que la Dirección de Obras, Ordenamiento Territorial y Servicios Municipales, después de haber realizado un análisis minucioso a la naturaleza del requerimiento informativo del ahora recurrente, procedió a resarcir la información entregada en el **ACUERDO DE INFORMACIÓN DISPONIBLE**, de fecha diecinueve de septiembre de 2019, debido a que de dicho análisis, se percató que las únicas obras convenidas con el FAIS 2019 (Fondo de Aportaciones para la Infraestructura), son las precisadas en el numeral OCTAVO, las cuales fueron convenidas con Secretaría de Bienestar, Sustentabilidad y Cambio Climático y este Ayuntamiento, por lo cual se procede a hacer la entrega de las **CÉDULAS DE INTEGRACIÓN DE PROPUESTAS FAIS 2019**.

Cabe destacar que la información requerida se proporcionará en el estado en que se encuentre, toda vez que la obligatoriedad como Sujeto Obligado de permitir el acceso a la información pública no comprende el procesamiento de la misma, ni el presentarla conforme al interés del solicitante, con excepción de la información que requiera presentarse en versión pública.

Al respecto para apoyar lo anterior, se citará el siguiente Criterio 3-17 emitido por el El Instituto Nacional de Transparencia, Acceso a la Información y Protección de Datos Personales, el cual textualmente señala lo siguiente:

CRITERIO 3-17

No existe obligación de elaborar documentos ad hoc para atender las solicitudes de acceso a la información. Los artículos 129 de la Ley General de Transparencia y Acceso a la Información Pública y 130, párrafo cuarto, de la Ley Federal de Transparencia y Acceso a la Información Pública, señalan que los sujetos obligados deberán otorgar acceso a los documentos que se encuentren en sus archivos o que estén obligados a documentar, de acuerdo con sus facultades, competencias o funciones, conforme a las características físicas de la información o del lugar donde se encuentre. Por lo anterior, los sujetos obligados deben garantizar el derecho de acceso a



H. AYUNTAMIENTO CONSTITUCIONAL DE HUIMANGUILLO, TABASCO.

COORDINACIÓN DE TRANSPARENCIA Y ACCESO A LA INFORMACIÓN PÚBLICA.

Esperanza que Transforma



la información del particular, proporcionando la información con la que cuentan en el formato en que la misma obre en sus archivos; sin necesidad de elaborar documentos ad hoc para atender las solicitudes de información.

Resoluciones:

- RRA 0050/16. Instituto Nacional para la Evaluación de la Educación. 13 julio de 2016. Por unanimidad. Comisionado Ponente: Francisco Javier Acuña Llamas.
- RRA 0310/16. Instituto Nacional de Transparencia, Acceso a la Información y Protección de Datos Personales. 10 de agosto de 2016. Por unanimidad. Comisionada Ponente. Areli Cano Guadiana.
- RRA 1889/16. Secretaría de Hacienda y Crédito Público. 05 de octubre de 2016. Por unanimidad. Comisionada Ponente. Ximena Puente de la Mora.

En consecuencia, de lo anterior y con fundamento en lo dispuesto en el Artículo 175 de la Ley de Transparencia y Acceso a la Información Pública del Estado de Tabasco, se da por satisfecha en tiempo y forma la solicitud que nos ocupa.

DECIMO. Con la emisión y publicación del presente acuerdo, queda de manifiesto el interés del Sujeto Obligado de atender la petición del recurrente, complementando la información proporcionada. La notificación realizada a través de los estrados físicos y electrónicos es legalmente válida y constituye un hecho notorio legalmente aceptado. -----

A manera de conclusión, es necesario exhortar a ese H. Instituto a tomar en consideración lo siguiente:

- 1) Que este Sujeto Obligado siempre se condujo según lo establecido en la Ley de Transparencia y Acceso a la Información Pública del Estado de Tabasco y su Reglamento, emitiendo el acuerdo de disponibilidad de información en tiempo y forma, respecto a lo requerido por el solicitante notificado mediante el Sistema Infomex.
- 2) Que el recurrente no aportó ninguna prueba en contrario que pudiera acreditar que este Sujeto Obligado ha actuado en contra de las disposiciones previstas en la Ley de Transparencia y Acceso a la Información Pública del Estado de Tabasco; y
- 3) Que la respuesta emitida al solicitante, cumple con los extremos propios de la Ley de Transparencia y Acceso a la Información Pública del Estado de Tabasco.

Por último, es importante destacar que la actuación de este Sujeto Obligado se desarrolló con apego al **principio de buena fe**, entendido éste como un principio que obliga a todos a observar una determinada actitud de respeto y lealtad, de honradez en el tráfico jurídico, y esto, tanto cuando se ejerza un derecho, como cuando se cumpla un deber y por ello este Ayuntamiento en uso de sus atribuciones, atendió la solicitud conforme a su literalidad y al marco jurídico que rige el derecho de acceso a la información, en los tiempos legales señalados para notificar respuesta.



H. AYUNTAMIENTO CONSTITUCIONAL DE HUIMANGUILLO, TABASCO.

COORDINACIÓN DE TRANSPARENCIA Y ACCESO A LA INFORMACIÓN PÚBLICA.

Esperanza que Transforma



PRUEBAS

Para sustentar los anteriores argumentos, se ofrecen las siguientes pruebas en copias simples, a efectos de que sean cotejadas con su original, de conformidad con el artículo 61 del Reglamento de la Ley de Transparencia y Acceso a la Información Pública del Estado de Tabasco:

1. Copias de las actuaciones que integran el expediente radicado en la Coordinación de Transparencia y Acceso a la Información Pública del Ayuntamiento Constitucional de Huimanguillo, Tabasco a razón de la Solicitud de Acceso a la Información interpuesta en fecha cuatro de septiembre del año dos mil diecinueve ante la Plataforma Nacional de Transparencia por el ahora recurrente **XXXXXX**, misma que quedara registrada con el número de folio **01669212**, el cual se encuentra integrado acorde a las disposiciones contenidas en el numeral 61 del Reglamento de la Ley de Transparencia y Acceso a la Información Pública vigente para el Estado de Tabasco.

Dicho expediente contiene copia simple de lo siguiente:

- *Copia del acuse de la solicitud con folio 01669219, constante de dos hojas.*
- *Copia del oficio CTAIP/0447/2019, de fecha cinco de septiembre de 2019, remitido por esta Coordinación de Transparencia y acceso a la Información Pública para su atención a la Dirección de Obras, Ordenamiento Territorial y Servicios Municipales.*
- *Copia del oficio de respuesta No. DOOTSM/3176/2019 por parte de la Dirección de Obras, Ordenamiento Territorial y Servicios Municipales, recibido con fecha trece de septiembre de 2019, constante de cuarenta y seis hojas.*
- *Copia del acuerdo de Información disponible, de fecha diecinueve de septiembre de 2019, constante de seis hojas.*
- *Copia de la cedula de notificación del recurso de revisión RR/DAI/3601/2019-PIII, constante de cinco hojas.*
- *Copia del oficio CTAIP/0564/2019, de fecha veintitrés de octubre de 2019, remitido por esta Coordinación de Transparencia y Acceso a la Información Pública, para su atención del presente recurso de revisión a la Dirección de Obras, Ordenamiento Territorial y Servicios Municipales.*
- *Copia del oficio de respuesta No. DOOTS/OF/03849/2019, recibido en esta Coordinación de Transparencia el día veintiocho de octubre de 2019, por parte de la Dirección de Obras, Ordenamiento Territorial y Servicios Municipales, constante de quince hojas.*

Así lo resolvió y firma, la Titular de la Coordinación de Transparencia y Acceso a la Información Pública, del Ayuntamiento Constitucional de Huimanguillo, Tabasco. **LIC. ALEXANDRA AVALOS DAGDUG.**





PLATAFORMA NACIONAL DE TRANSPARENCIA TABASCO

De conformidad con lo dispuesto en el artículo 130 de la Ley de Transparencia y Acceso a la Información del Estado de Tabasco (LTAIPET) se emite el presente Acuse de Recibo de la solicitud de información presentada ante la Unidad de Transparencia a la Información del sujeto obligado: **H. AYUNTAMIENTO DEL MUNICIPIO DE HUIMANGUILLO, TABASCO**

Fecha de presentación de la solicitud: **04/09/2019 21:29**

Número de Folio: **01669219**

Nombre o denominación social del solicitante: **Francisco Hernandez Hernandez**

Información que requiere: **Copia en versión electrónica de las cédulas de verificación de las obras convenidas con recursos del Fondo de Aportaciones para la Infraestructura Social 2019**

Otros datos proporcionados para facilitar la localización de la información:

¿Cómo desea recibir la información? **Electrónico a través del sistema de solicitudes de acceso la información de la PNT**

*No incluir datos personales, ya que éstos serán publicados como parte de la respuesta.

*Debe identificar con claridad y precisión de los datos e información que requiere.

* La solicitud recibida en día hábil después de las 16:00 horas o en cualquier hora en día inhábil, se tendrá presentada a partir de las 08:00 horas del día hábil siguiente.

Los términos de todas las notificaciones previstas en esta Ley, empezarán a correr al día siguiente al que se practiquen.

Cuando los plazos fijados por esta Ley sean en días, estos se entenderán como hábiles según lo establecido en el artículo 133 de la LTAIPET.

Plazos de respuesta:

La respuesta a toda solicitud realizada en los términos de la presente Ley, deberá ser notificada al interesado en un plazo no mayor a quince días, contados a partir del día siguiente a la presentación de aquella: **27/09/2019**. El plazo podrá ampliarse en forma excepcional hasta por cinco días, de mediar circunstancias que hagan difícil reunir la información solicitada, siempre y cuando existan razones fundadas y motivadas, las cuales deberán ser aprobadas por el Comité de Transparencia mediante la emisión de una resolución que deberá notificarse al solicitante, antes de su vencimiento según lo establecido en el artículo 138 de la LTAIPET.

En caso de requerirle que aclare, complete, indique otros elementos, corrija los datos proporcionados o bien precise uno o varios requerimientos de la información se le notificará en un plazo no mayor de 5 días hábiles: **12/09/2019**. El plazo para responder el requerimiento será hasta por 10 días según lo establecido en el artículo 131 párrafo cuarto de la LTAIPET.

Este requerimiento interrumpe el plazo que la Ley otorga para atender la solicitud, el cual iniciará de nuevo al día siguiente cuando se cumpla el requerimiento según lo establecido en el artículo 131 párrafo cuarto de la LTAIPET.

En caso de que esta Unidad de Transparencia a la Información no sea competente se le comunicará y orientará en un plazo no mayor a 3 días hábiles: **10/09/2019** según lo establecido en los artículos 142, LTAIPET.

Si los Sujetos Obligados son competentes para atender parcialmente la solicitud de acceso a la información, deberán dar respuesta respecto de dicha parte. En cuanto a la información sobre la cual es incompetente, se procederá conforme lo señala el párrafo anterior.

Ante la falta de respuesta a una solicitud en el plazo previsto y en caso de que proceda el acceso, los costos de reproducción y envío correrán a cargo del sujeto obligado según lo establecido en el artículo 140 párrafo tercero de la LTAIPET.

Observaciones

Se le recomienda dar frecuentemente seguimiento a su solicitud.

* Tratándose de solicitudes de acceso a información formuladas mediante la plataforma nacional, se asignará automáticamente un número de folio, con el que los solicitantes podrán dar seguimiento a sus requerimientos. En los demás casos, la Unidad de Transparencia tendrá que registrar y capturar la solicitud de acceso en la plataforma nacional y deberá enviar el acuse de recibo al solicitante en el que se indique la fecha de recepción, el folio que corresponda y los plazos de respuesta aplicables según lo establecido en el artículo 130 párrafo segundo de la LTAIPET.

* Si su solicitud está relacionada con Datos Personales está obligado a acompañar a su escrito copia certificada de su identificación oficial, o en su defecto la original con copia, misma que se le devolverá previo cotejo, por lo que deberá acudir personalmente al domicilio de la Unidad de Transparencia a la Información de este Sujeto Obligado para acreditar su personalidad. Se consideran identificación oficial los documentos siguientes: Credencial de elector, cartilla militar, cédula profesional.



H. AYUNTAMIENTO
CONSTITUCIONAL DE
HUIMANGUILLO, TABASCO.
TRIENIO 2018-2021

H. AYUNTAMIENTO CONSTITUCIONAL DE HUIMANGUILLO, TABASCO.

COORDINACIÓN DE TRANSPARENCIA Y ACCESO A LA INFORMACIÓN PÚBLICA.



Esperanza que Transforma

05 SEP. 2019

2:29 pm

HUIMANGUILLO, TABASCO, A 05 DE SEPTIEMBRE DEL 2019.

NÚMERO DE OFICIO: CTAIP/0447/2019

ASUNTO: SOLICITUD DE INFORMACIÓN.

RECIBIDO

NOMBRE ARO, MANUEL ANTONIO REYES CAMPOS

FIRMA DIRECTOR DE OBRAS PUBLICAS.

PRESENTE:

Me permito informarle que se recibió vía sistema INFOMEX solicitud de información que a continuación se describe:

NO. DE EXP	FÓLIO INFOMEX	FECHA DE INGRESO	SOLICITANTE	DESCRIPCIÓN DE LA SOLICITUD (CITO TEXTUAL)
3897	01669219	05-09-19	Francisco Hernandez Hernandez	Copia en versión electrónica de las cédulas de verificación de las obras convenidas con recursos del Fondo de Aportaciones para la Infraestructura Social 2019.

En cumplimiento a la Ley Transparencia y Acceso a la Información Pública del Estado de Tabasco, con fundamento en los artículos 12, 13, 14, 25 y 150 fracciones II y III; 6 y 6 Bis del reglamento solicito a usted la información antes citada correspondiente a la unidad administrativa a su cargo, con el fin de dar trámite al requerimiento interpuesto.

No omito manifestarle que la información solicitada deberá ser remitida a las oficinas de esta coordinación en **un plazo no mayor de 3 (tres) días hábiles** contados a partir del día siguiente de recibida esta solicitud, de manera impresa y digital.

Así mismo le recuerdo que, el incurrir en incumplimiento de esta obligación como sujeto obligado podría ser acreedor a inicio de procedimientos administrativos, tal como lo estipula la Ley de los Servidores Públicos del Estado y la Ley Transparencia y Acceso a la Información Pública del Estado de Tabasco. **En caso que la información solicitada, no compete a su unidad administrativa o a su consideración amerita sea aclarada, sea devuelta a más tardar al día siguiente para seguir con los trámites correspondientes.**

Agradeciendo su colaboración, aprovecho la ocasión para enviarle un cordial saludo.

Atentamente:

Avalos

LIC. ALEXANDRA AVALOS DAGDUG

Coordinador de Transparencia y Acceso a la Información Pública.



DIRECCIÓN DE OBRAS, ORDENAMIENTO TERRITORIAL Y SERVICIOS MUNICIPALES

05 SEP. 2019

RECIBE *Isabel*

NOMBRE *Isabel*

FIRMA *Isabel*

C.C.P. Lic. José del Carmen Torruco Jiménez.- Presidente Municipal Constitucional. Para su conocimiento.

C.C.P Lic. José Arturo Aragón Otáñez- Contralor Municipal. Para su conocimiento.

C.C.P ARCHIVO.

05 SEP 2019

2:24
Angelita

Calle Ignacio Allende, s/n, Colonia Centro, Huimanguillo, Tabasco

RECIBE
NOMBRE:
FIRMA:



H. AYUNTAMIENTO
CONSTITUCIONAL
DE HUIMANGUILLO, TABASCO.
TRIENIO 2018 - 2021

H. AYUNTAMIENTO CONSTITUCIONAL
de Huimanguillo, Tabasco

**Dirección de obras, Ordenamiento
Territorial y Servicios Municipales**



No de Oficio: DOOTSM/3176/2019
Asunto: Remisión de Información
Huimanguillo, Tabasco 12 de septiembre del 2019



TRANSPARENCIA

13 SEP 2019

RECIBE 13:34 PM
NOMBRE [Firma]
CARGO [Firma]

Lic. Alexandra Avalos Dagdug
Coordinadora de la Unidad de Transparencia y
Acceso a la Información Pública Municipal
Presente.

Por este medio de manera atenta y respetuosa, en alcance y seguimiento al oficio número CTAIP/0447/2019 me permito remitir la información solicitada, de manera impresa y digital.

- 45 (fojas) de cedulas de verificación de las obras convenidas con recursos del Fondo de Aportaciones para Infraestructura Social 2019.

Sin más por el momento, aprovecho la ocasión para enviarle un cordial saludo.

Atentamente

Mtro. Arq. Manuel Antonio Reyes Campos
Director de Obras, Ordenamiento Territorial
Y Servicios Municipales



c.c.p. Lic. José del Carmen Tortuco Jiménez.- presidente municipal- para conocimiento
c.c.p. Lic. José Arturo Aragón Otáñez.- Contralor Municipal- para conocimiento
c.c.p. archivo
Lic. ENCL



NOMBRE DEL PROYECTO

REHABILITACIÓN DE DRENAJE SANITARIO EN LA CALLE JOSÉ TRINIDAD MALPICA ENTRE LAS CALLES JOSÉ TORRES ALOR Y MANUEL MORA ASCANIO

ESTADO (2 dígitos)	27	FECHA DE VERIFICACIÓN	20	DÍA	6	MES	2019	AÑO
MUNICIPIO (3 dígitos)	8							
NOMBRE DE LA LOCALIDAD	CD. LA VENTA	DIRECTA	X	TIPO DE OBRA	FONDO			
CLAVE DE LA LOCALIDAD (9 dígitos)	270080098				COMPLEMENTARIA		FISMDF	X
NO. AGEB (13 dígitos)					FISE			

CONTRIBUCIÓN A LA POBREZA (CARENCIA)	
SERVICIOS BÁSICOS DE LA VIVIENDA	
CALIDAD Y ESPACIOS EN LA VIVIENDA	
ACCESO A SERVICIOS DE SALUD	
REZAGO EDUCATIVO	
CARENCIA ALIMENTARIA	
NO APLICA	X

FASE DE LA OBRA (VERIFICACIÓN)		INICIO	EN PROCESO	X	20 JUNIO 2019	TERMINADA	FECHA

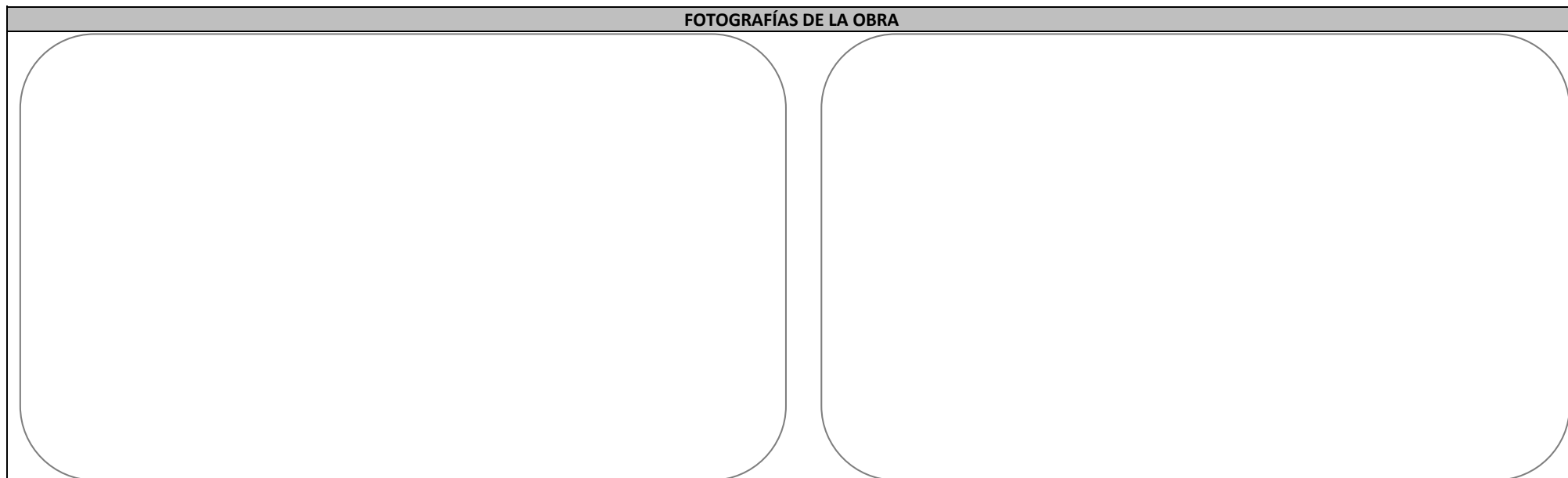
SISTEMA MIDS	SISTEMA SFU
FOLIO	FOLIO
81927	

ZONA (FOCALIZACIÓN)		ZONA DE ATENCIÓN PRIORITARIA (ZAP)	LOCALIDAD 2 GRADOS DE REZAGO SOCIAL MÁS ALTO	ACREDITACIÓN DE POBREZA EXTREMA (APE)	X

NO. DE ACCIONES	
UNIDAD	CANTIDAD

TIPO DE OBRA (RUBRO)										
TECHO	VIVIENDA	X	DRENAJE	AGUA Y SANEAMIENTO		CAMINO / CARRETERA	URBANIZACIÓN		HOSPITAL, CENTRO DE SALUD, UNIDAD MÉDICA, DISPENSARIO	SALUD
MURO			RED AGUA POTABLE			COMEDOR COMUNITARIO			AULA, COMEDOR, SANITARIO	EDUCACIÓN
PISO			CÁRCAMO			ALUMBRADO PÚBLICO				OTROS
SANITARIO			PLANTA TRATAMIENTO			CALLE				
CUARTO			POZO			GUARNICIÓN Y BANQUETA				
CISTERNA			ALCANTARILLADO			PAVIMENTACIÓN				
ELECTRIFICACIÓN			LÍNEA CONDUCCIÓN			SEÑALÉTICA				

COSTO DEL PROYECTO					
APORTACIÓN FISMDF O FISE	OTRA FUENTE FEDERAL	FUENTE ESTATAL	FUENTE MUNICIPAL	OTROS	COSTO TOTAL
\$ 761,709.55	\$	\$	\$	\$	\$ 761,709.55




 SÍ
 SÍ
 SÍ
 REGULAR

 NO
 NO
 NO
 IRREGULAR

¿EXISTE COMITÉ COMUNITARIO QUE AVALE LA OBRA?

¿EXISTEN INCONFORMIDADES DE LOS HABITANTES POR LA OBRA ?

A SU PARECER, ¿REQUIERE LA OBRA DE ALGÚN ESTUDIO DE IMPACTO AL MEDIO AMBIENTE?

¿EN QUÉ TIPO DE ASENTAMIENTO ESTÁ UBICADA LA OBRA?

MAPA DE UBICACIÓN GEOGRÁFICA DE LA OBRA

MAPA DE UBICACIÓN ESPECÍFICA

GOOGLE MAP LINK

REFERENCIAS (Ubicar colonia, poblado, ranchería, calle, paralelas, lugares de referencia, etc.)

Empty space for references

REPORTE DE INCIDENCIAS

ENLACE FAIS

NOMBRE:

FIRMA:

NOMBRE DEL PROYECTO

AMPLIACIÓN DE RED DE DISTRIBUCIÓN EN MEDIA Y BAJA TENSIÓN

ESTADO (2 dígitos)	27	FECHA DE VERIFICACIÓN	DÍA	MES	AÑO
MUNICIPIO (3 dígitos)	8				
NOMBRE DE LA LOCALIDAD	EJ. BLASILLO 2DA SECCION (OTATES)	TIPO DE OBRA	FONDO	FISMDF	X
CLAVE DE LA LOCALIDAD (9 dígitos)	270080189				
NO. AGEB (13 dígitos)		COMPLEMENTARIA			

CONTRIBUCIÓN A LA POBREZA (CARENCIA)	
SERVICIOS BÁSICOS DE LA VIVIENDA	
CALIDAD Y ESPACIOS EN LA VIVIENDA	
ACCESO A SERVICIOS DE SALUD	
REZAGO EDUCATIVO	
CARENCIA ALIMENTARIA	
NO APLICA	X

FASE DE LA OBRA (VERIFICACIÓN)				
INICIO				FECHA
EN PROCESO	X	05 JUNIO 2019		
TERMINADA				

SISTEMA MIDS	SISTEMA SFU
FOLIO	FOLIO
83835	

ZONA (FOCALIZACIÓN)		
ZONA DE ATENCIÓN PRIORITARIA (ZAP)		
LOCALIDAD 2 GRADOS DE REZAGO SOCIAL MÁS ALTO		
ACREDITACIÓN DE POBREZA EXTREMA (APE)	X	

NO. DE ACCIONES	
UNIDAD	CANTIDAD

TIPO DE OBRA (RUBRO)									
TECHO	VIVIENDA	DRENAJE	AGUA Y SANEAMIENTO	CAMINO / CARRETERA	URBANIZACIÓN	HOSPITAL, CENTRO DE SALUD, UNIDAD MÉDICA, DISPENSARIO	SALUD		
MURO		RED AGUA POTABLE		COMEDOR COMUNITARIO					
PISO		CÁRCAMO		ALUMBRADO PÚBLICO		AULA, COMEDOR, SANITARIO	EDUCACIÓN		
SANITARIO		PLANTA TRATAMIENTO		CALLE					
CUARTO		POZO		GUARNICIÓN Y BANQUETA			OTROS		
CISTERNA		ALCANTARILLADO		PAVIMENTACIÓN					
ELECTRIFICACIÓN X		LÍNEA CONDUCCIÓN		SEÑALÉTICA					

COSTO DEL PROYECTO					
APORTACIÓN FISMDF O FISE	OTRA FUENTE FEDERAL	FUENTE ESTATAL	FUENTE MUNICIPAL	OTROS	COSTO TOTAL
\$ 3,088,465.98	\$	\$	\$	\$	\$ 3,088,465.98

FOTOGRAFÍAS DE LA OBRA





<input type="checkbox"/>	SÍ
<input type="checkbox"/>	SÍ
<input type="checkbox"/>	SÍ
<input type="checkbox"/>	REGULAR

<input type="checkbox"/>	NO
<input type="checkbox"/>	NO
<input type="checkbox"/>	NO
<input type="checkbox"/>	IRREGULAR

¿EXISTE COMITÉ COMUNITARIO QUE AVALE LA OBRA?
¿EXISTEN INCONFORMIDADES DE LOS HABITANTES POR LA OBRA ?
A SU PARECER, ¿REQUIERE LA OBRA DE ALGÚN ESTUDIO DE IMPACTO AL MEDIO AMBIENTE?
¿EN QUÉ TIPO DE ASENTAMIENTO ESTÁ UBICADA LA OBRA?

MAPA DE UBICACIÓN GEOGRÁFICA DE LA OBRA

MAPA DE UBICACIÓN ESPECÍFICA

GOOGLE MAP LINK

REFERENCIAS *(Ubicar colonia, poblado, ranchería, calle, paralelas, lugares de referencia, etc.)*

REPORTE DE INCIDENCIAS

ENLACE FAIS
NOMBRE:
FIRMA:



NOMBRE DEL PROYECTO

AMPLIACIÓN DE RED DE DISTRIBUCIÓN EN MEDIA Y BAJA TENSIÓN

ESTADO (2 dígitos)	27	FECHA DE VERIFICACIÓN	DÍA	MES	AÑO
MUNICIPIO (3 dígitos)	8				
NOMBRE DE LA LOCALIDAD	COL. ECONOMIA	TIPO DE OBRA		FONDO	
CLAVE DE LA LOCALIDAD (9 dígitos)	270080021			DIRECTA	X
NO. AGEB (13 dígitos)		COMPLEMENTARIA		FISE	

CONTRIBUCIÓN A LA POBREZA (CARENCIA)	
SERVICIOS BÁSICOS DE LA VIVIENDA	
CALIDAD Y ESPACIOS EN LA VIVIENDA	
ACCESO A SERVICIOS DE SALUD	
REZAGO EDUCATIVO	
CARENCIA ALIMENTARIA	
NO APLICA	X

FASE DE LA OBRA (VERIFICACIÓN)	INICIO			FECHA
	EN PROCESO	X	28 MAYO 2019	
	TERMINADA			

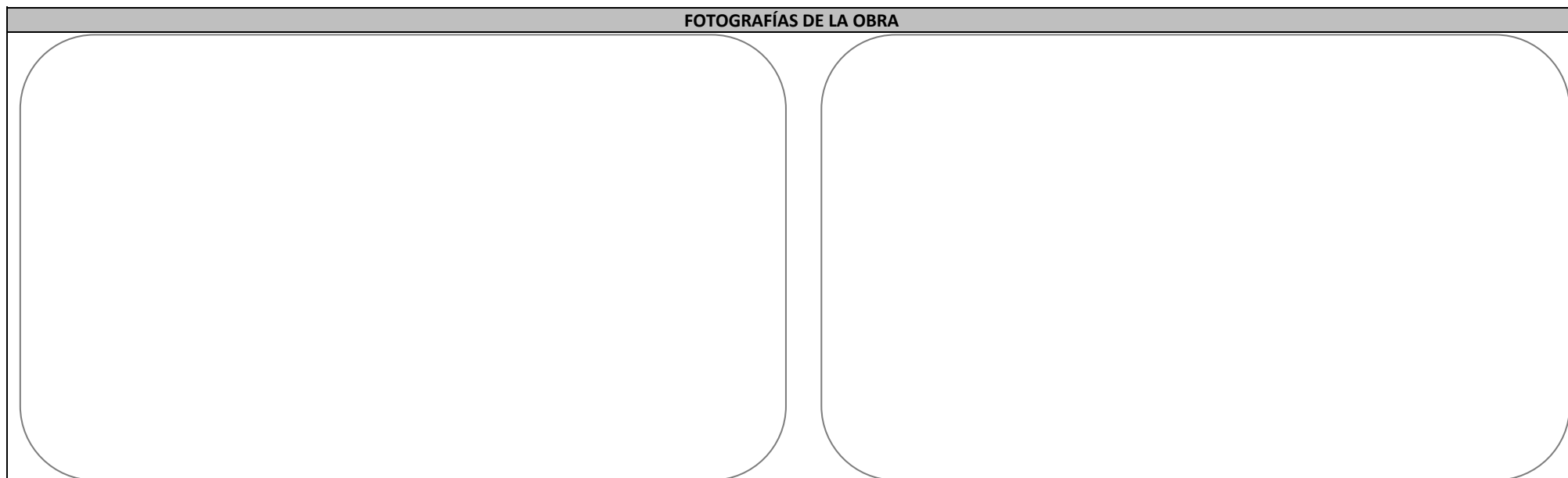
SISTEMA MIDS	SISTEMA SFU
FOLIO	FOLIO
83900	

ZONA (FOCALIZACIÓN)	ZONA DE ATENCIÓN PRIORITARIA (ZAP)	
	LOCALIDAD 2 GRADOS DE REZAGO SOCIAL MÁS ALTO	
	ACREDITACIÓN DE POBREZA EXTREMA (APE)	X

NO. DE ACCIONES	
UNIDAD	CANTIDAD

TIPO DE OBRA (RUBRO)									
TECHO	VIVIENDA	DRENAJE	AGUA Y SANEAMIENTO	CAMINO / CARRETERA	URBANIZACIÓN	HOSPITAL, CENTRO DE SALUD, UNIDAD MÉDICA, DISPENSARIO	SALUD		
MURO		RED AGUA POTABLE		COMEDOR COMUNITARIO					
PISO		CÁRCAMO		ALUMBRADO PÚBLICO		CALLE	AULA, COMEDOR, SANITARIO	EDUCACIÓN	
SANITARIO		PLANTA TRATAMIENTO		GUARNICIÓN Y BANQUETA					
CUARTO		POZO		PAVIMENTACIÓN		SEÑALÉTICA	OTROS		
CISTERNA		ALCANTARILLADO							
ELECTRIFICACIÓN X		LÍNEA CONDUCCIÓN							

COSTO DEL PROYECTO					
APORTACIÓN FISMDF O FISE	OTRA FUENTE FEDERAL	FUENTE ESTATAL	FUENTE MUNICIPAL	OTROS	COSTO TOTAL
\$ 1,642,251.67	\$	\$	\$	\$	\$ 1,642,251.67




 SÍ
 SÍ
 SÍ
 REGULAR

 NO
 NO
 NO
 IRREGULAR

¿EXISTE COMITÉ COMUNITARIO QUE AVALE LA OBRA?

¿EXISTEN INCONFORMIDADES DE LOS HABITANTES POR LA OBRA ?

A SU PARECER, ¿REQUIERE LA OBRA DE ALGÚN ESTUDIO DE IMPACTO AL MEDIO AMBIENTE?

¿EN QUÉ TIPO DE ASENTAMIENTO ESTÁ UBICADA LA OBRA?

MAPA DE UBICACIÓN GEOGRÁFICA DE LA OBRA

MAPA DE UBICACIÓN ESPECÍFICA

GOOGLE MAP LINK

REFERENCIAS (Ubicar colonia, poblado, ranchería, calle, paralelas, lugares de referencia, etc.)

Empty space for references

REPORTE DE INCIDENCIAS

Empty space for incident report

ENLACE FAIS

NOMBRE:

FIRMA:



NOMBRE DEL PROYECTO

AMPLIACIÓN DE RED DE DISTRIBUCIÓN EN MEDIA Y BAJA TENSIÓN

ESTADO (2 dígitos)	27	FECHA DE VERIFICACIÓN	DÍA	MES	AÑO
MUNICIPIO (3 dígitos)	8				
NOMBRE DE LA LOCALIDAD	RA. TIERRA NUEVA 2DA. SECCIÓN		TIPO DE OBRA	FONDO	
CLAVE DE LA LOCALIDAD (9 dígitos)	270080095			DIRECTA	X
NO. AGEB (13 dígitos)			COMPLEMENTARIA		FISE

CONTRIBUCIÓN A LA POBREZA (CARENCIA)	
SERVICIOS BÁSICOS DE LA VIVIENDA	
CALIDAD Y ESPACIOS EN LA VIVIENDA	
ACCESO A SERVICIOS DE SALUD	
REZAGO EDUCATIVO	
CARENCIA ALIMENTARIA	
NO APLICA	X

FASE DE LA OBRA (VERIFICACIÓN)		FECHA
INICIO		
EN PROCESO	X	
TERMINADA		30 MAYO 2019

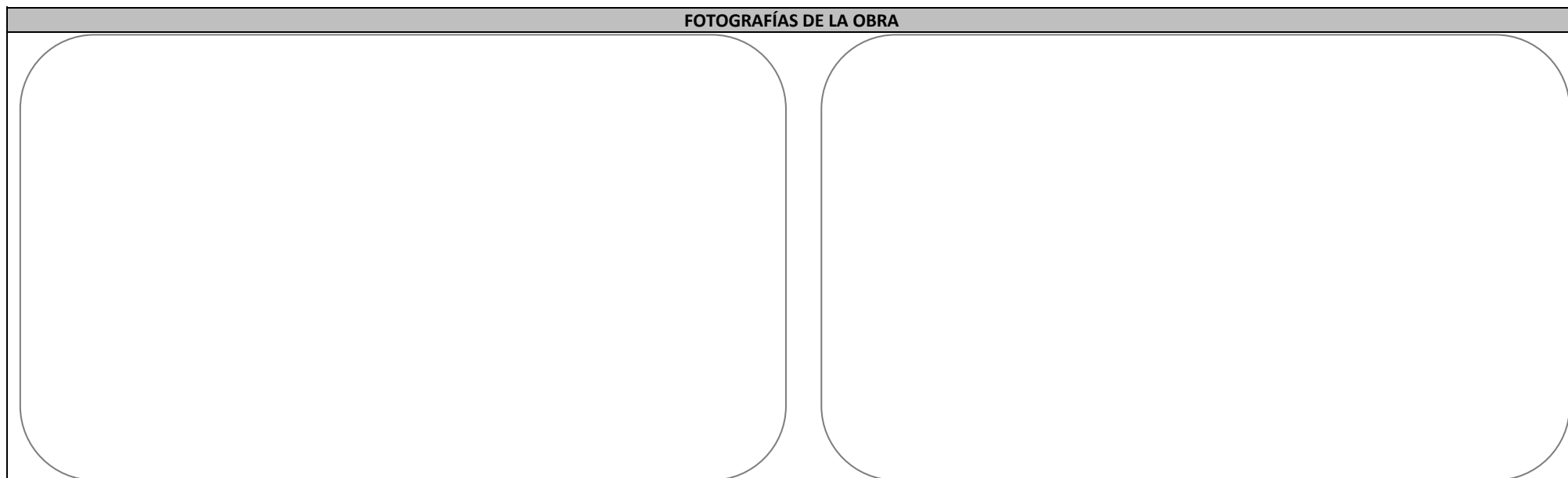
SISTEMA MIDS	SISTEMA SFU
FOLIO	FOLIO
83900	

ZONA (FOCALIZACIÓN)	
ZONA DE ATENCIÓN PRIORITARIA (ZAP)	
LOCALIDAD 2 GRADOS DE REZAGO SOCIAL MÁS ALTO	
ACREDITACIÓN DE POBREZA EXTREMA (APE)	X

NO. DE ACCIONES	
UNIDAD	CANTIDAD

TIPO DE OBRA (RUBRO)								
TECHO	VIVIENDA	DRENAJE	AGUA Y SANEAMIENTO	CAMINO / CARRETERA	URBANIZACIÓN	HOSPITAL, CENTRO DE SALUD, UNIDAD MÉDICA, DISPENSARIO	SALUD	
MURO		RED AGUA POTABLE		COMEDOR COMUNITARIO				
PISO		CÁRCAMO		ALUMBRADO PÚBLICO				
SANITARIO		PLANTA TRATAMIENTO		CALLE				
CUARTO		POZO		GUARNICIÓN Y BANQUETA				
CISTERNA		ALCANTARILLADO		PAVIMENTACIÓN				
ELECTRIFICACIÓN X		LÍNEA CONDUCCIÓN		SEÑALÉTICA				
						AULA, COMEDOR, SANITARIO	EDUCACIÓN	
							OTROS	

COSTO DEL PROYECTO					
APORTACIÓN FISMDF O FISE	OTRA FUENTE FEDERAL	FUENTE ESTATAL	FUENTE MUNICIPAL	OTROS	COSTO TOTAL
\$ 565,806.73	\$	\$	\$	\$	\$ 565,806.73




 SÍ
 SÍ
 SÍ
 REGULAR

 NO
 NO
 NO
 IRREGULAR

¿EXISTE COMITÉ COMUNITARIO QUE AVALE LA OBRA?

¿EXISTEN INCONFORMIDADES DE LOS HABITANTES POR LA OBRA ?

A SU PARECER, ¿REQUIERE LA OBRA DE ALGÚN ESTUDIO DE IMPACTO AL MEDIO AMBIENTE?

¿EN QUÉ TIPO DE ASENTAMIENTO ESTÁ UBICADA LA OBRA?

MAPA DE UBICACIÓN GEOGRÁFICA DE LA OBRA

MAPA DE UBICACIÓN ESPECÍFICA

GOOGLE MAP LINK

REFERENCIAS (Ubicar colonia, poblado, ranchería, calle, paralelas, lugares de referencia, etc.)

Empty space for references

REPORTE DE INCIDENCIAS

ENLACE FAIS

Empty space for incident report

NOMBRE:

FIRMA:

NOMBRE DEL PROYECTO

AMPLIACIÓN DE RED DE DISTRIBUCIÓN EN MEDIA Y BAJA TENSIÓN

ESTADO (2 dígitos)	27	FECHA DE VERIFICACIÓN	DÍA	MES	AÑO
MUNICIPIO (3 dígitos)	8				
NOMBRE DE LA LOCALIDAD	COL. BENITO JUÁREZ 1RA. SECCIÓN		TIPO DE OBRA	FONDO	
CLAVE DE LA LOCALIDAD (9 dígitos)	270080118			DIRECTA	X
NO. AGEB (13 dígitos)			COMPLEMENTARIA		FISE

CONTRIBUCIÓN A LA POBREZA (CARENCIA)	
SERVICIOS BÁSICOS DE LA VIVIENDA	
CALIDAD Y ESPACIOS EN LA VIVIENDA	
ACCESO A SERVICIOS DE SALUD	
REZAGO EDUCATIVO	
CARENCIA ALIMENTARIA	
NO APLICA	X

FASE DE LA OBRA (VERIFICACIÓN)	INICIO			FECHA
	EN PROCESO	X	03 JUNIO 2019	
	TERMINADA			

SISTEMA MIDS	SISTEMA SFU
FOLIO	FOLIO
83947	

ZONA (FOCALIZACIÓN)	ZONA DE ATENCIÓN PRIORITARIA (ZAP)	
	LOCALIDAD 2 GRADOS DE REZAGO SOCIAL MÁS ALTO	
	ACREDITACIÓN DE POBREZA EXTREMA (APE)	X

NO. DE ACCIONES	
UNIDAD	CANTIDAD

TIPO DE OBRA (RUBRO)									
TECHO	VIVIENDA	DRENAJE	AGUA Y SANEAMIENTO	CAMINO / CARRETERA	URBANIZACIÓN	HOSPITAL, CENTRO DE SALUD, UNIDAD MÉDICA, DISPENSARIO	SALUD	AULA, COMEDOR, SANITARIO	EDUCACIÓN
MURO		RED AGUA POTABLE		COMEDOR COMUNITARIO					
PISO		CÁRCAMO		ALUMBRADO PÚBLICO					
SANITARIO		PLANTA TRATAMIENTO		CALLE					
CUARTO		POZO		GUARNICIÓN Y BANQUETA					
CISTERNA		ALCANTARILLADO		PAVIMENTACIÓN					
ELECTRIFICACIÓN X		LÍNEA CONDUCCIÓN		SEÑALÉTICA			OTROS		

COSTO DEL PROYECTO					
APORTACIÓN FISMDF O FISE	OTRA FUENTE FEDERAL	FUENTE ESTATAL	FUENTE MUNICIPAL	OTROS	COSTO TOTAL
\$ 1,228,477.33	\$	\$	\$	\$	\$ 1,228,477.33

FOTOGRAFÍAS DE LA OBRA





<input type="checkbox"/>	SÍ
<input type="checkbox"/>	SÍ
<input type="checkbox"/>	SÍ
<input type="checkbox"/>	REGULAR

<input type="checkbox"/>	NO
<input type="checkbox"/>	NO
<input type="checkbox"/>	NO
<input type="checkbox"/>	IRREGULAR

¿EXISTE COMITÉ COMUNITARIO QUE AVALE LA OBRA?
¿EXISTEN INCONFORMIDADES DE LOS HABITANTES POR LA OBRA ?
A SU PARECER, ¿REQUIERE LA OBRA DE ALGÚN ESTUDIO DE IMPACTO AL MEDIO AMBIENTE?
¿EN QUÉ TIPO DE ASENTAMIENTO ESTÁ UBICADA LA OBRA?

MAPA DE UBICACIÓN GEOGRÁFICA DE LA OBRA

MAPA DE UBICACIÓN ESPECÍFICA

GOOGLE MAP LINK

REFERENCIAS *(Ubicar colonia, poblado, ranchería, calle, paralelas, lugares de referencia, etc.)*

REPORTE DE INCIDENCIAS

ENLACE FAIS

NOMBRE:

FIRMA:



NOMBRE DEL PROYECTO

AMPLIACIÓN DE RED DE DISTRIBUCIÓN EN MEDIA Y BAJA TENSIÓN

ESTADO (2 dígitos)	27
MUNICIPIO (3 dígitos)	8
NOMBRE DE LA LOCALIDAD	COL. BENITO JUÁREZ 2DA. SECCIÓN (MONTE ALEGRE)
CLAVE DE LA LOCALIDAD (9 dígitos)	270080496
NO. AGEB (13 dígitos)	

FECHA DE VERIFICACIÓN	DÍA	MES	AÑO
	5	6	2019
DIRECTA		TIPO DE OBRA	FONDO
<input checked="" type="checkbox"/>			FISMDF
COMPLEMENTARIA		<input type="checkbox"/>	FISE

CONTRIBUCIÓN A LA POBREZA (CARENCIA)	
SERVICIOS BÁSICOS DE LA VIVIENDA	
CALIDAD Y ESPACIOS EN LA VIVIENDA	
ACCESO A SERVICIOS DE SALUD	
REZAGO EDUCATIVO	
CARENCIA ALIMENTARIA	
NO APLICA	<input checked="" type="checkbox"/>

FASE DE LA OBRA (VERIFICACIÓN)	INICIO				FECHA
	EN PROCESO	<input checked="" type="checkbox"/>	05 JUNIO 2019		
	TERMINADA				

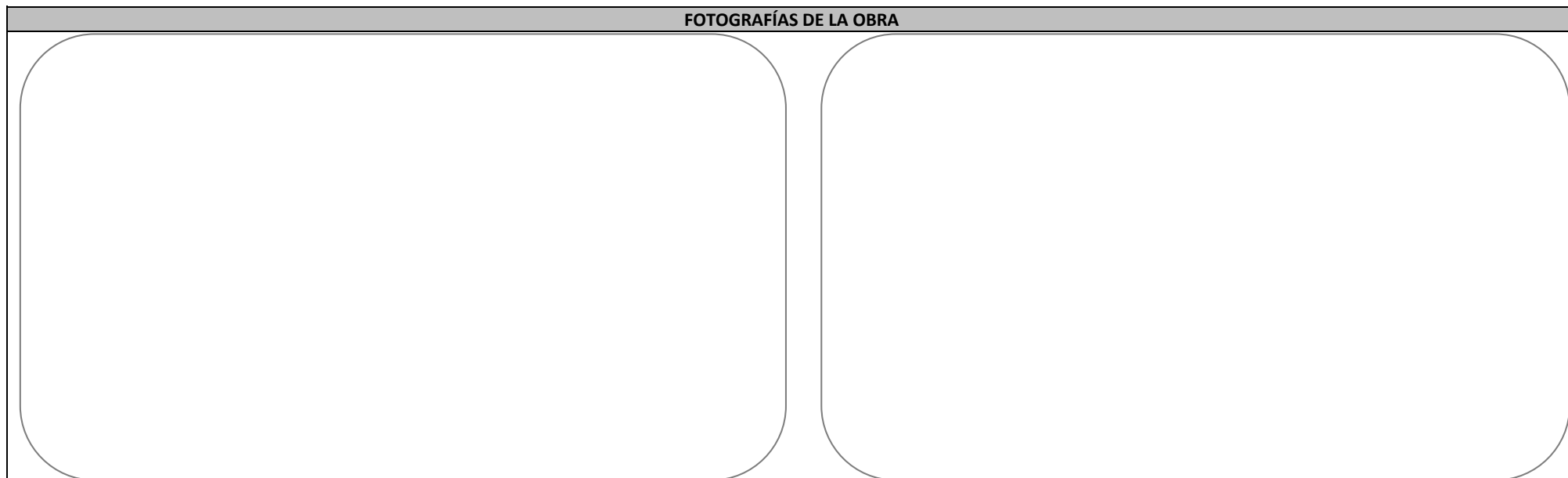
SISTEMA MIDS	SISTEMA SFU
FOLIO	FOLIO
86417	

ZONA (FOCALIZACIÓN)	ZONA DE ATENCIÓN PRIORITARIA (ZAP)	
	LOCALIDAD 2 GRADOS DE REZAGO SOCIAL MÁS ALTO	
	ACREDITACIÓN DE POBREZA EXTREMA (APE)	<input checked="" type="checkbox"/>

NO. DE ACCIONES	
UNIDAD	CANTIDAD

TIPO DE OBRA (RUBRO)									
TECHO	VIVIENDA	DRENAJE	AGUA Y SANEAMIENTO	CAMINO / CARRETERA	URBANIZACIÓN	HOSPITAL, CENTRO DE SALUD, UNIDAD MÉDICA, DISPENSARIO	SALUD	AULA, COMEDOR, SANITARIO	EDUCACIÓN
MURO		RED AGUA POTABLE		COMEDOR COMUNITARIO					
PISO		CÁRCAMO		ALUMBRADO PÚBLICO		_____	OTROS		
SANITARIO		PLANTA TRATAMIENTO		CALLE					
CUARTO		POZO		GUARNICIÓN Y BANQUETA					
CISTERNA		ALCANTARILLADO		PAVIMENTACIÓN					
ELECTRIFICACIÓN <input checked="" type="checkbox"/>		LÍNEA CONDUCCIÓN		SEÑALÉTICA					

COSTO DEL PROYECTO					
APORTACIÓN FISMDF O FISE	OTRA FUENTE FEDERAL	FUENTE ESTATAL	FUENTE MUNICIPAL	OTROS	COSTO TOTAL
\$ 1,272,170.20	\$	\$	\$	\$	\$ 1,272,170.20



FOTOGRAFÍAS DE LA OBRA


 SÍ
 SÍ
 SÍ
 REGULAR

 NO
 NO
 NO
 IRREGULAR

¿EXISTE COMITÉ COMUNITARIO QUE AVALE LA OBRA?

¿EXISTEN INCONFORMIDADES DE LOS HABITANTES POR LA OBRA ?

A SU PARECER, ¿REQUIERE LA OBRA DE ALGÚN ESTUDIO DE IMPACTO AL MEDIO AMBIENTE?

¿EN QUÉ TIPO DE ASENTAMIENTO ESTÁ UBICADA LA OBRA?

MAPA DE UBICACIÓN GEOGRÁFICA DE LA OBRA

MAPA DE UBICACIÓN ESPECÍFICA

GOOGLE MAP LINK

REFERENCIAS (Ubicar colonia, poblado, ranchería, calle, paralelas, lugares de referencia, etc.)

Empty space for references

REPORTE DE INCIDENCIAS

ENLACE FAIS

NOMBRE:

FIRMA:



NOMBRE DEL PROYECTO

AMPLIACIÓN DE RED DE DISTRIBUCIÓN EN MEDIA Y BAJA TENSIÓN

ESTADO (2 dígitos)	27	FECHA DE VERIFICACIÓN	DÍA	MES	AÑO
MUNICIPIO (3 dígitos)	8				
NOMBRE DE LA LOCALIDAD	EJ. BLASILLO 4TA. SECCIÓN		TIPO DE OBRA	FONDO	
CLAVE DE LA LOCALIDAD (9 dígitos)	270080220			DIRECTA	X
NO. AGEB (13 dígitos)			COMPLEMENTARIA		FISE

CONTRIBUCIÓN A LA POBREZA (CARENCIA)	
SERVICIOS BÁSICOS DE LA VIVIENDA	
CALIDAD Y ESPACIOS EN LA VIVIENDA	
ACCESO A SERVICIOS DE SALUD	
REZAGO EDUCATIVO	
CARENCIA ALIMENTARIA	
NO APLICA	X

FASE DE LA OBRA (VERIFICACIÓN)		FECHA
INICIO		
EN PROCESO	X	
TERMINADA		10 JUNIO 2019

SISTEMA MIDS	SISTEMA SFU
FOLIO	FOLIO
84087	

ZONA (FOCALIZACIÓN)	
ZONA DE ATENCIÓN PRIORITARIA (ZAP)	
LOCALIDAD 2 GRADOS DE REZAGO SOCIAL MÁS ALTO	
ACREDITACIÓN DE POBREZA EXTREMA (APE)	X

NO. DE ACCIONES	
UNIDAD	CANTIDAD

TIPO DE OBRA (RUBRO)								
TECHO	VIVIENDA	DRENAJE	AGUA Y SANEAMIENTO	CAMINO / CARRETERA	URBANIZACIÓN	HOSPITAL, CENTRO DE SALUD, UNIDAD MÉDICA, DISPENSARIO	SALUD	
MURO		RED AGUA POTABLE		COMEDOR COMUNITARIO				
PISO		CÁRCAMO		ALUMBRADO PÚBLICO				
SANITARIO		PLANTA TRATAMIENTO		CALLE		AULA, COMEDOR, SANITARIO	EDUCACIÓN	
CUARTO		POZO		GUARNICIÓN Y BANQUETA			OTROS	
CISTERNA		ALCANTARILLADO		PAVIMENTACIÓN				
ELECTRIFICACIÓN X		LÍNEA CONDUCCIÓN		SEÑALÉTICA				

COSTO DEL PROYECTO					
APORTACIÓN FISMDF O FISE	OTRA FUENTE FEDERAL	FUENTE ESTATAL	FUENTE MUNICIPAL	OTROS	COSTO TOTAL
\$ 2,013,430.70	\$	\$	\$	\$	\$ 2,013,430.70

FOTOGRAFÍAS DE LA OBRA	


 SÍ
 SÍ
 SÍ
 REGULAR

 NO
 NO
 NO
 IRREGULAR

¿EXISTE COMITÉ COMUNITARIO QUE AVALE LA OBRA?

¿EXISTEN INCONFORMIDADES DE LOS HABITANTES POR LA OBRA ?

A SU PARECER, ¿REQUIERE LA OBRA DE ALGÚN ESTUDIO DE IMPACTO AL MEDIO AMBIENTE?

¿EN QUÉ TIPO DE ASENTAMIENTO ESTÁ UBICADA LA OBRA?

MAPA DE UBICACIÓN GEOGRÁFICA DE LA OBRA

MAPA DE UBICACIÓN ESPECÍFICA

GOOGLE MAP LINK

REFERENCIAS (Ubicar colonia, poblado, ranchería, calle, paralelas, lugares de referencia, etc.)

Empty space for references

REPORTE DE INCIDENCIAS

ENLACE FAIS

NOMBRE:

FIRMA:

Empty space for incident report

NOMBRE DEL PROYECTO

AMPLIACIÓN DE RED DE AGUA POTABLE EN LA CALLE RÍO MEZCALAPA, COL. JARDINES DEL MEZCALAPA

ESTADO (2 dígitos)	27	FECHA DE VERIFICACIÓN	DÍA	MES	AÑO	
MUNICIPIO (3 dígitos)	8					12
NOMBRE DE LA LOCALIDAD	CD. HUIMANGUILLO	DIRECTA	X	TIPO DE OBRA	FONDO	
CLAVE DE LA LOCALIDAD (9 dígitos)	270080001				FISMDF	X
NO. AGEB (13 dígitos)		COMPLEMENTARIA				

CONTRIBUCIÓN A LA POBREZA (CARENCIA)	
SERVICIOS BÁSICOS DE LA VIVIENDA	
CALIDAD Y ESPACIOS EN LA VIVIENDA	
ACCESO A SERVICIOS DE SALUD	
REZAGO EDUCATIVO	
CARENCIA ALIMENTARIA	
NO APLICA	X

FASE DE LA OBRA (VERIFICACIÓN)		FECHA	
INICIO			12 JUNIO 2019
EN PROCESO	X		
TERMINADA			

SISTEMA MIDS	SISTEMA SFU
FOLIO	FOLIO
85338	

ZONA (FOCALIZACIÓN)		X	
ZONA DE ATENCIÓN PRIORITARIA (ZAP)			
LOCALIDAD 2 GRADOS DE REZAGO SOCIAL MÁS ALTO			
ACREDITACIÓN DE POBREZA EXTREMA (APE)			

NO. DE ACCIONES	
UNIDAD	CANTIDAD

TIPO DE OBRA (RUBRO)										
TECHO	VIVIENDA	X	DRENAJE	AGUA Y SANEAMIENTO		CAMINO / CARRETERA	URBANIZACIÓN		HOSPITAL, CENTRO DE SALUD, UNIDAD MÉDICA, DISPENSARIO	SALUD
MURO			RED AGUA POTABLE			COMEDOR COMUNITARIO			AULA, COMEDOR, SANITARIO	EDUCACIÓN
PISO			CÁRCAMO			ALUMBRADO PÚBLICO				OTROS
SANITARIO			PLANTA TRATAMIENTO			CALLE				
CUARTO			POZO			GUARNICIÓN Y BANQUETA				
CISTERNA			ALCANTARILLADO			PAVIMENTACIÓN				
ELECTRIFICACIÓN			LÍNEA CONDUCCIÓN			SEÑALÉTICA				

COSTO DEL PROYECTO					
APORTACIÓN FISMDF O FISE	OTRA FUENTE FEDERAL	FUENTE ESTATAL	FUENTE MUNICIPAL	OTROS	COSTO TOTAL
\$ 276,280.22	\$	\$	\$	\$	\$ 276,280.22

FOTOGRAFÍAS DE LA OBRA	


 SÍ
 SÍ
 SÍ
 REGULAR

 NO
 NO
 NO
 IRREGULAR

¿EXISTE COMITÉ COMUNITARIO QUE AVALE LA OBRA?

¿EXISTEN INCONFORMIDADES DE LOS HABITANTES POR LA OBRA ?

A SU PARECER, ¿REQUIERE LA OBRA DE ALGÚN ESTUDIO DE IMPACTO AL MEDIO AMBIENTE?

¿EN QUÉ TIPO DE ASENTAMIENTO ESTÁ UBICADA LA OBRA?

MAPA DE UBICACIÓN GEOGRÁFICA DE LA OBRA

MAPA DE UBICACIÓN ESPECÍFICA

GOOGLE MAP LINK

REFERENCIAS *(Ubicar colonia, poblado, ranchería, calle, paralelas, lugares de referencia, etc.)*

Empty space for references

REPORTE DE INCIDENCIAS

Empty space for incident report

ENLACE FAIS

NOMBRE:

FIRMA:



NOMBRE DEL PROYECTO

PAVIMENTACIÓN DE CALLE CON CONCRETO HIDRÁHULICO EN CALLE TRANSVERSAL (FRENTE A JARDÍN DE NIÑOS Y ESC. PRIMARIA) ENTRE LA CALLE NO. 6 Y NO. 3

ESTADO (2 dígitos)	27
MUNICIPIO (3 dígitos)	8
NOMBRE DE LA LOCALIDAD	POB. C-40 (ERNESTO AGUIRRE COLORADO)
CLAVE DE LA LOCALIDAD (9 dígitos)	270080110
NO. AGEB (13 dígitos)	

FECHA DE VERIFICACIÓN	DÍA	MES	AÑO
	14	6	2019
DIRECTA		TIPO DE OBRA	FONDO
COMPLEMENTARIA			FISMDF
			FISE

CONTRIBUCIÓN A LA POBREZA (CARENCIA)	
SERVICIOS BÁSICOS DE LA VIVIENDA	
CALIDAD Y ESPACIOS EN LA VIVIENDA	
ACCESO A SERVICIOS DE SALUD	
REZAGO EDUCATIVO	
CARENCIA ALIMENTARIA	
NO APLICA	X

FASE DE LA OBRA (VERIFICACIÓN)	INICIO				FECHA
	EN PROCESO	X	14 JUNIO 2019		
	TERMINADA				

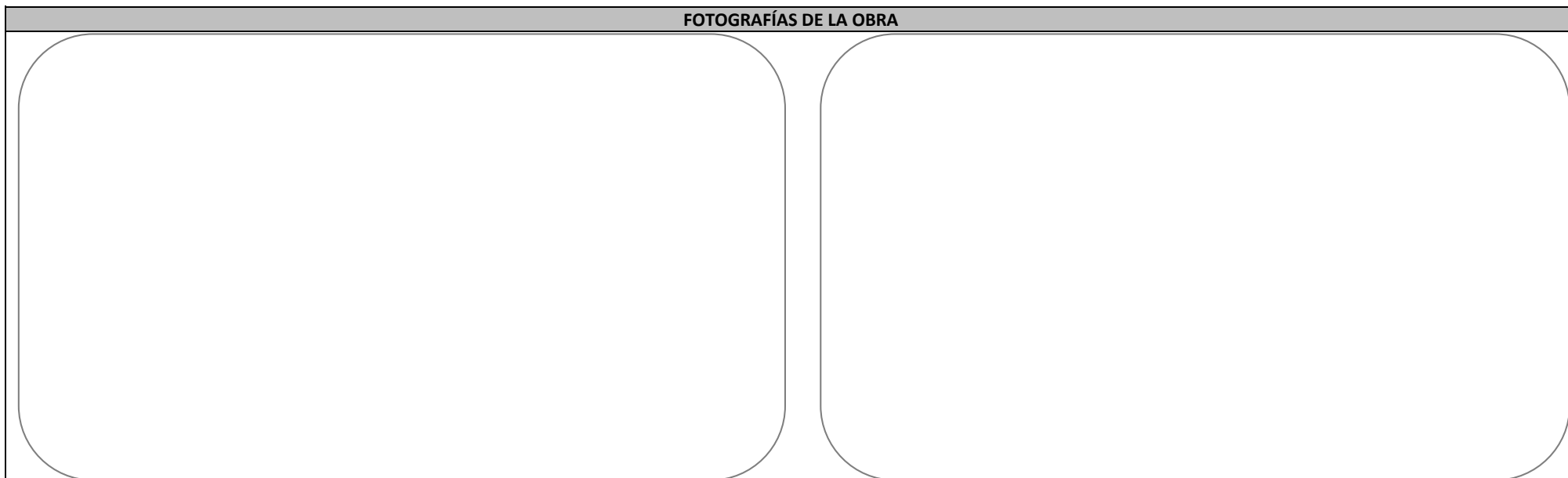
SISTEMA MIDS	SISTEMA SFU
FOLIO	FOLIO
85421	

ZONA (FOCALIZACIÓN)	ZONA DE ATENCIÓN PRIORITARIA (ZAP)	
	LOCALIDAD 2 GRADOS DE REZAGO SOCIAL MÁS ALTO	
	ACREDITACIÓN DE POBREZA EXTREMA (APE)	X

NO. DE ACCIONES	
UNIDAD	CANTIDAD

TIPO DE OBRA (RUBRO)									
TECHO	VIVIENDA	DRENAJE	AGUA Y SANEAMIENTO	X	CAMINO / CARRETERA	URBANIZACIÓN		HOSPITAL, CENTRO DE SALUD, UNIDAD MÉDICA, DISPENSARIO	SALUD
MURO		RED AGUA POTABLE			COMEDOR COMUNITARIO			AULA, COMEDOR, SANITARIO	EDUCACIÓN
PISO		CÁRCAMO			ALUMBRADO PÚBLICO				OTROS
SANITARIO		PLANTA TRATAMIENTO			CALLE				
CUARTO		POZO			GUARNICIÓN Y BANQUETA				
CISTERNA		ALCANTARILLADO			PAVIMENTACIÓN				
ELECTRIFICACIÓN		LÍNEA CONDUCCIÓN			SEÑALÉTICA				

COSTO DEL PROYECTO					
APORTACIÓN FISMDF O FISE	OTRA FUENTE FEDERAL	FUENTE ESTATAL	FUENTE MUNICIPAL	OTROS	COSTO TOTAL
\$ 2,118,754.19	\$	\$	\$	\$	\$ 2,118,754.19




 SÍ
 SÍ
 SÍ
 REGULAR

 NO
 NO
 NO
 IRREGULAR

¿EXISTE COMITÉ COMUNITARIO QUE AVALE LA OBRA?

¿EXISTEN INCONFORMIDADES DE LOS HABITANTES POR LA OBRA ?

A SU PARECER, ¿REQUIERE LA OBRA DE ALGÚN ESTUDIO DE IMPACTO AL MEDIO AMBIENTE?

¿EN QUÉ TIPO DE ASENTAMIENTO ESTÁ UBICADA LA OBRA?

MAPA DE UBICACIÓN GEOGRÁFICA DE LA OBRA

MAPA DE UBICACIÓN ESPECÍFICA

GOOGLE MAP LINK

REFERENCIAS (Ubicar colonia, poblado, ranchería, calle, paralelas, lugares de referencia, etc.)

Empty space for references

REPORTE DE INCIDENCIAS

ENLACE FAIS

NOMBRE:

FIRMA:



NOMBRE DEL PROYECTO

REHABILITACIÓN DE LA RED DE DRENAJE EN LA CALLE AV. UNIVERSIDAD

ESTADO (2 dígitos)	27	FECHA DE VERIFICACIÓN	DÍA	MES	AÑO	
MUNICIPIO (3 dígitos)	8					13
NOMBRE DE LA LOCALIDAD	CD. HUIMANGUILLO	DIRECTA	X	TIPO DE OBRA	FONDO	
CLAVE DE LA LOCALIDAD (9 dígitos)	270080001				COMPLEMENTARIA	
NO. AGEB (13 dígitos)					FISE	

CONTRIBUCIÓN A LA POBREZA (CARENCIA)	
SERVICIOS BÁSICOS DE LA VIVIENDA	
CALIDAD Y ESPACIOS EN LA VIVIENDA	
ACCESO A SERVICIOS DE SALUD	
REZAGO EDUCATIVO	
CARENCIA ALIMENTARIA	
NO APLICA	X

FASE DE LA OBRA (VERIFICACIÓN)		FECHA	
INICIO			13 JUNIO 2019
EN PROCESO	X		
TERMINADA			

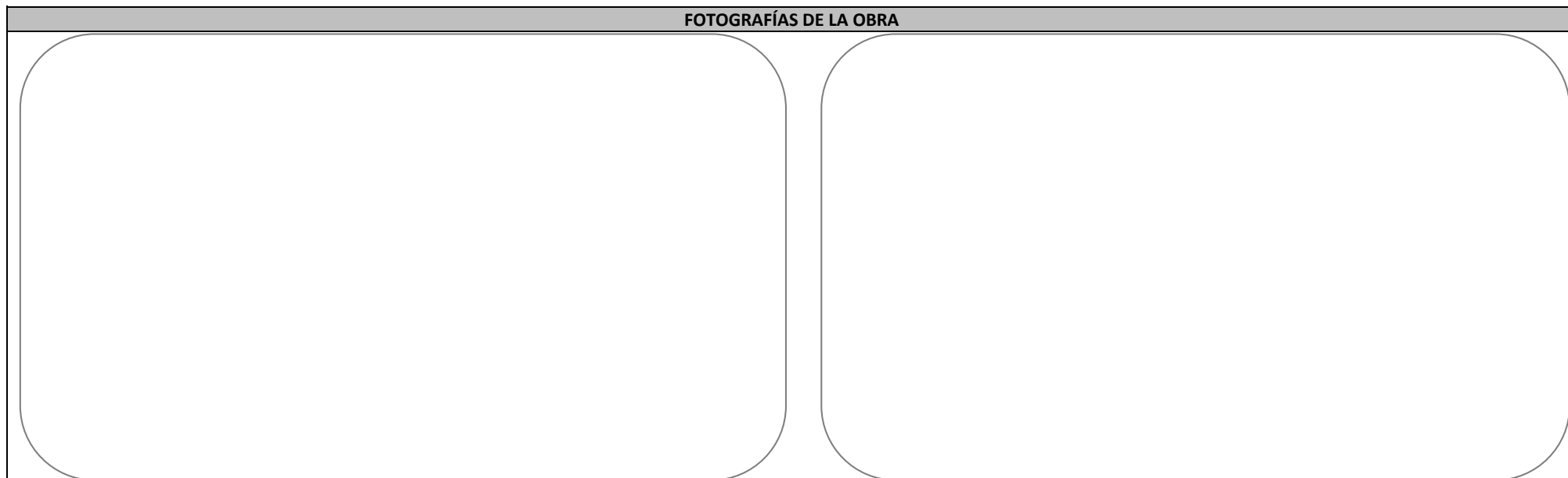
SISTEMA MIDS	SISTEMA SFU
FOLIO	FOLIO
85470	

ZONA (FOCALIZACIÓN)		X
ZONA DE ATENCIÓN PRIORITARIA (ZAP)		
LOCALIDAD 2 GRADOS DE REZAGO SOCIAL MÁS ALTO		
ACREDITACIÓN DE POBREZA EXTREMA (APE)		

NO. DE ACCIONES	
UNIDAD	CANTIDAD

TIPO DE OBRA (RUBRO)										
TECHO	VIVIENDA	X	DRENAJE	AGUA Y SANEAMIENTO		CAMINO / CARRETERA	URBANIZACIÓN		HOSPITAL, CENTRO DE SALUD, UNIDAD MÉDICA, DISPENSARIO	SALUD
MURO			RED AGUA POTABLE			COMEDOR COMUNITARIO			AULA, COMEDOR, SANITARIO	EDUCACIÓN
PISO			CÁRCAMO			ALUMBRADO PÚBLICO				OTROS
SANITARIO			PLANTA TRATAMIENTO			CALLE				
CUARTO			POZO			GUARNICIÓN Y BANQUETA				
CISTERNA			ALCANTARILLADO			PAVIMENTACIÓN				
ELECTRIFICACIÓN			LÍNEA CONDUCCIÓN			SEÑALÉTICA				

COSTO DEL PROYECTO					
APORTACIÓN FISMDF O FISE	OTRA FUENTE FEDERAL	FUENTE ESTATAL	FUENTE MUNICIPAL	OTROS	COSTO TOTAL
\$ 602,736.43	\$	\$	\$	\$	\$ 602,736.43




 SÍ
 SÍ
 SÍ
 REGULAR

 NO
 NO
 NO
 IRREGULAR

¿EXISTE COMITÉ COMUNITARIO QUE AVALE LA OBRA?

¿EXISTEN INCONFORMIDADES DE LOS HABITANTES POR LA OBRA ?

A SU PARECER, ¿REQUIERE LA OBRA DE ALGÚN ESTUDIO DE IMPACTO AL MEDIO AMBIENTE?

¿EN QUÉ TIPO DE ASENTAMIENTO ESTÁ UBICADA LA OBRA?

MAPA DE UBICACIÓN GEOGRÁFICA DE LA OBRA

MAPA DE UBICACIÓN ESPECÍFICA

GOOGLE MAP LINK

REFERENCIAS *(Ubicar colonia, poblado, ranchería, calle, paralelas, lugares de referencia, etc.)*

Empty space for references

REPORTE DE INCIDENCIAS

Empty space for incident report

ENLACE FAIS

NOMBRE:

FIRMA:



NOMBRE DEL PROYECTO

CONSTRUCCIÓN DE CUARTOS DE DORMITORIO

ESTADO (2 dígitos)	27
MUNICIPIO (3 dígitos)	8
NOMBRE DE LA LOCALIDAD	EJ. CARLOS A. MADRAZO
CLAVE DE LA LOCALIDAD (9 dígitos)	270080152
NO. AGEB (13 dígitos)	

FECHA DE VERIFICACIÓN	DÍA	MES	AÑO
	18	6	2019
DIRECTA		TIPO DE OBRA	FONDO
<input checked="" type="checkbox"/>			FISMDF
COMPLEMENTARIA			FISE

CONTRIBUCIÓN A LA POBREZA (CARENCIA)	
SERVICIOS BÁSICOS DE LA VIVIENDA	
CALIDAD Y ESPACIOS EN LA VIVIENDA	
ACCESO A SERVICIOS DE SALUD	
REZAGO EDUCATIVO	
CARENCIA ALIMENTARIA	
NO APLICA	

FASE DE LA OBRA (VERIFICACIÓN)	INICIO				FECHA
	EN PROCESO	<input checked="" type="checkbox"/>	18 JUNIO 2019		
	TERMINADA				

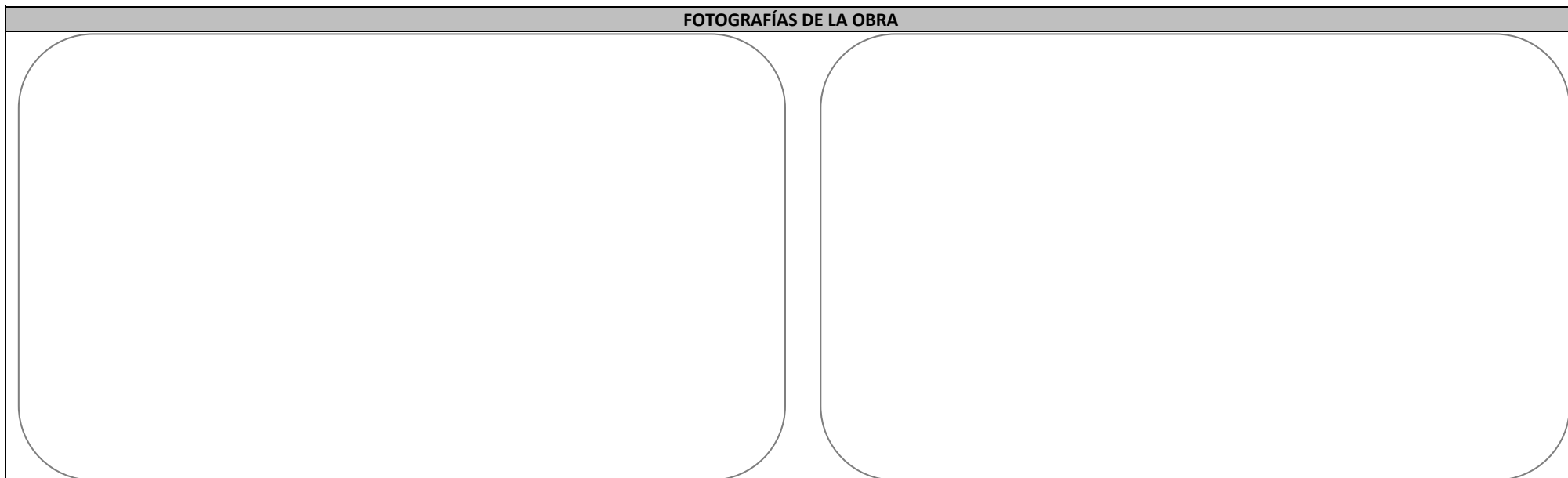
SISTEMA MIDS	SISTEMA SFU
FOLIO	FOLIO
85698	

ZONA (FOCALIZACIÓN)	ZONA DE ATENCIÓN PRIORITARIA (ZAP)	
	LOCALIDAD 2 GRADOS DE REZAGO SOCIAL MÁS ALTO	
	ACREDITACIÓN DE POBREZA EXTREMA (APE)	<input checked="" type="checkbox"/>

NO. DE ACCIONES	
UNIDAD	CANTIDAD

TIPO DE OBRA (RUBRO)									
TECHO	VIVIENDA	DRENAJE	AGUA Y SANEAMIENTO	CAMINO / CARRETERA	URBANIZACIÓN	HOSPITAL, CENTRO DE SALUD, UNIDAD MÉDICA, DISPENSARIO	SALUD	AULA, COMEDOR, SANITARIO	EDUCACIÓN
MURO		RED AGUA POTABLE		COMEDOR COMUNITARIO					
PISO		CÁRCAMO		ALUMBRADO PÚBLICO		_____	OTROS		
SANITARIO		PLANTA TRATAMIENTO		CALLE					
CUARTO <input checked="" type="checkbox"/>		POZO		GUARNICIÓN Y BANQUETA					
CISTERNA		ALCANTARILLADO		PAVIMENTACIÓN					
ELECTRIFICACIÓN		LÍNEA CONDUCCIÓN		SEÑALÉTICA					

COSTO DEL PROYECTO					
APORTACIÓN FISMDF O FISE	OTRA FUENTE FEDERAL	FUENTE ESTATAL	FUENTE MUNICIPAL	OTROS	COSTO TOTAL
\$ 900,000.00	\$	\$	\$	\$	\$ 900,000.00




 SÍ
 SÍ
 SÍ
 REGULAR

 NO
 NO
 NO
 IRREGULAR

¿EXISTE COMITÉ COMUNITARIO QUE AVALE LA OBRA?

¿EXISTEN INCONFORMIDADES DE LOS HABITANTES POR LA OBRA ?

A SU PARECER, ¿REQUIERE LA OBRA DE ALGÚN ESTUDIO DE IMPACTO AL MEDIO AMBIENTE?

¿EN QUÉ TIPO DE ASENTAMIENTO ESTÁ UBICADA LA OBRA?

MAPA DE UBICACIÓN GEOGRÁFICA DE LA OBRA

MAPA DE UBICACIÓN ESPECÍFICA

GOOGLE MAP LINK

REFERENCIAS *(Ubicar colonia, poblado, ranchería, calle, paralelas, lugares de referencia, etc.)*

Empty space for references

REPORTE DE INCIDENCIAS

Empty space for incident report

ENLACE FAIS

NOMBRE:

FIRMA:



NOMBRE DEL PROYECTO

CONSTRUCCIÓN DE CUARTO DE DORMITORIO

ESTADO (2 dígitos)	27
MUNICIPIO (3 dígitos)	8
NOMBRE DE LA LOCALIDAD	EJ. FRANCISCO J. MÚJICA
CLAVE DE LA LOCALIDAD (9 dígitos)	270080254
NO. AGEB (13 dígitos)	

FECHA DE VERIFICACIÓN		DÍA	MES	AÑO
		21	6	2019
		FONDO		
DIRECTA	<input checked="" type="checkbox"/>	TIPO DE OBRA	FISMDF	<input checked="" type="checkbox"/>
COMPLEMENTARIA	<input type="checkbox"/>		FISE	

CONTRIBUCIÓN A LA POBREZA (CARENCIA)	
SERVICIOS BÁSICOS DE LA VIVIENDA	
CALIDAD Y ESPACIOS EN LA VIVIENDA	
ACCESO A SERVICIOS DE SALUD	
REZAGO EDUCATIVO	
CARENCIA ALIMENTARIA	
NO APLICA	

FASE DE LA OBRA (VERIFICACIÓN)	INICIO			FECHA
	EN PROCESO	<input checked="" type="checkbox"/>	21 JUNIO 2019	
	TERMINADA	<input type="checkbox"/>		

SISTEMA MIDS	SISTEMA SFU
FOLIO	FOLIO
85757	

ZONA (FOCALIZACIÓN)	ZONA DE ATENCIÓN PRIORITARIA (ZAP)	
	LOCALIDAD 2 GRADOS DE REZAGO SOCIAL MÁS ALTO	
	ACREDITACIÓN DE POBREZA EXTREMA (APE)	<input checked="" type="checkbox"/>

NO. DE ACCIONES	
UNIDAD	CANTIDAD

TIPO DE OBRA (RUBRO)									
TECHO	VIVIENDA	DRENAJE	AGUA Y SANEAMIENTO	CAMINO / CARRETERA	URBANIZACIÓN	HOSPITAL, CENTRO DE SALUD, UNIDAD MÉDICA, DISPENSARIO	SALUD		
MURO		RED AGUA POTABLE		COMEDOR COMUNITARIO					
PISO		CÁRCAMO		ALUMBRADO PÚBLICO		AULA, COMEDOR, SANITARIO	EDUCACIÓN		
SANITARIO		PLANTA TRATAMIENTO		CALLE					
CUARTO <input checked="" type="checkbox"/>		POZO		GUARNICIÓN Y BANQUETA		OTROS			
CISTERNA		ALCANTARILLADO		PAVIMENTACIÓN					
ELECTRIFICACIÓN		LÍNEA CONDUCCIÓN		SEÑALÉTICA					

COSTO DEL PROYECTO					
APORTACIÓN FISMDF O FISE	OTRA FUENTE FEDERAL	FUENTE ESTATAL	FUENTE MUNICIPAL	OTROS	COSTO TOTAL
\$ 600,000.00	\$	\$	\$	\$	\$ 600,000.00

FOTOGRAFÍAS DE LA OBRA	


 SÍ
 SÍ
 SÍ
 REGULAR

 NO
 NO
 NO
 IRREGULAR

¿EXISTE COMITÉ COMUNITARIO QUE AVALE LA OBRA?

¿EXISTEN INCONFORMIDADES DE LOS HABITANTES POR LA OBRA ?

A SU PARECER, ¿REQUIERE LA OBRA DE ALGÚN ESTUDIO DE IMPACTO AL MEDIO AMBIENTE?

¿EN QUÉ TIPO DE ASENTAMIENTO ESTÁ UBICADA LA OBRA?

MAPA DE UBICACIÓN GEOGRÁFICA DE LA OBRA

MAPA DE UBICACIÓN ESPECÍFICA

GOOGLE MAP LINK

REFERENCIAS (Ubicar colonia, poblado, ranchería, calle, paralelas, lugares de referencia, etc.)

Empty space for references

REPORTE DE INCIDENCIAS

ENLACE FAIS

NOMBRE:

FIRMA:

Empty space for incident report

NOMBRE DEL PROYECTO

CONSTRUCCIÓN DE DOMO DE 18.00 X 30.00 MTS, EN ÁREA RECREATIVA

ESTADO (2 dígitos)	27	FECHA DE VERIFICACIÓN	DÍA	MES	AÑO
MUNICIPIO (3 dígitos)	8				
NOMBRE DE LA LOCALIDAD	EJ. MIGUEL HIDALGO Y COSTILLA		TIPO DE OBRA	FONDO	
CLAVE DE LA LOCALIDAD (9 dígitos)	270080155			DIRECTA	X
NO. AGEB (13 dígitos)			COMPLEMENTARIA		FISE

CONTRIBUCIÓN A LA POBREZA (CARENCIA)	
SERVICIOS BÁSICOS DE LA VIVIENDA	
CALIDAD Y ESPACIOS EN LA VIVIENDA	
ACCESO A SERVICIOS DE SALUD	
REZAGO EDUCATIVO	
CARENCIA ALIMENTARIA	
NO APLICA	

FASE DE LA OBRA (VERIFICACIÓN)		FECHA
INICIO		
EN PROCESO	X	
TERMINADA		30 MAYO 2019

SISTEMA MIDS	SISTEMA SFU
FOLIO	FOLIO
87227	

ZONA (FOCALIZACIÓN)	
ZONA DE ATENCIÓN PRIORITARIA (ZAP)	
LOCALIDAD 2 GRADOS DE REZAGO SOCIAL MÁS ALTO	
ACREDITACIÓN DE POBREZA EXTREMA (APE)	X

NO. DE ACCIONES	
UNIDAD	CANTIDAD

TIPO DE OBRA (RUBRO)									
TECHO	VIVIENDA	DRENAJE	AGUA Y SANEAMIENTO	CAMINO / CARRETERA	URBANIZACIÓN	HOSPITAL, CENTRO DE SALUD, UNIDAD MÉDICA, DISPENSARIO	SALUD		
MURO		RED AGUA POTABLE		COMEDOR COMUNITARIO					
PISO		CÁRCAMO		ALUMBRADO PÚBLICO		CALLE	AULA, COMEDOR, SANITARIO	EDUCACIÓN	
SANITARIO		PLANTA TRATAMIENTO		GUARNICIÓN Y BANQUETA					
CUARTO		POZO		PAVIMENTACIÓN			OTROS		
CISTERNA		ALCANTARILLADO		SEÑALÉTICA					
ELECTRIFICACIÓN		LÍNEA CONDUCCIÓN							

COSTO DEL PROYECTO					
APORTACIÓN FISMDF O FISE	OTRA FUENTE FEDERAL	FUENTE ESTATAL	FUENTE MUNICIPAL	OTROS	COSTO TOTAL
\$ 1,236,177.78	\$	\$	\$	\$	\$ 1,236,177.78

FOTOGRAFÍAS DE LA OBRA



SEDESOL
SECRETARÍA DE
DESARROLLO SOCIAL



<input type="checkbox"/>	SÍ
<input type="checkbox"/>	SÍ
<input type="checkbox"/>	SÍ
<input type="checkbox"/>	REGULAR

<input type="checkbox"/>	NO
<input type="checkbox"/>	NO
<input type="checkbox"/>	NO
<input type="checkbox"/>	IRREGULAR

¿EXISTE COMITÉ COMUNITARIO QUE AVALE LA OBRA?
¿EXISTEN INCONFORMIDADES DE LOS HABITANTES POR LA OBRA ?
A SU PARECER, ¿REQUIERE LA OBRA DE ALGÚN ESTUDIO DE IMPACTO AL MEDIO AMBIENTE?
¿EN QUÉ TIPO DE ASENTAMIENTO ESTÁ UBICADA LA OBRA?

MAPA DE UBICACIÓN GEOGRÁFICA DE LA OBRA

MAPA DE UBICACIÓN ESPECÍFICA

GOOGLE MAP LINK

REFERENCIAS *(Ubicar colonia, poblado, ranchería, calle, paralelas, lugares de referencia, etc.)*

REPORTE DE INCIDENCIAS

ENLACE FAIS

NOMBRE:

FIRMA:

NOMBRE DEL PROYECTO

CONSTRUCCIÓN DE DOMO EN CANCHA DE USOS MÚLTIPLES Y ÁREA RECREATIVA (UBIC. COL. EL TORITO)

ESTADO (2 dígitos)	27	FECHA DE VERIFICACIÓN	DÍA	MES	AÑO
MUNICIPIO (3 dígitos)	8				
NOMBRE DE LA LOCALIDAD	CD. HUIMANGUILLO	DIRECTA	TIPO DE OBRA	FONDO	
CLAVE DE LA LOCALIDAD (9 dígitos)	270080001			COMPLEMENTARIA	<input checked="" type="checkbox"/>
NO. AGEB (13 dígitos)				FISE	

CONTRIBUCIÓN A LA POBREZA (CARENCIA)	
SERVICIOS BÁSICOS DE LA VIVIENDA	
CALIDAD Y ESPACIOS EN LA VIVIENDA	
ACCESO A SERVICIOS DE SALUD	
REZAGO EDUCATIVO	
CARENCIA ALIMENTARIA	
NO APLICA	X

FASE DE LA OBRA (VERIFICACIÓN)	INICIO			FECHA
	EN PROCESO	X	19 JUNIO 2019	
	TERMINADA			

SISTEMA MIDS	SISTEMA SFU
FOLIO	FOLIO
87244	

ZONA (FOCALIZACIÓN)	ZONA DE ATENCIÓN PRIORITARIA (ZAP)	
	LOCALIDAD 2 GRADOS DE REZAGO SOCIAL MÁS ALTO	
	ACREDITACIÓN DE POBREZA EXTREMA (APE)	

NO. DE ACCIONES	
UNIDAD	CANTIDAD

TIPO DE OBRA (RUBRO)									
TECHO	VIVIENDA	DRENAJE	AGUA Y SANEAMIENTO	CAMINO / CARRETERA	URBANIZACIÓN	HOSPITAL, CENTRO DE SALUD, UNIDAD MÉDICA, DISPENSARIO	SALUD		
MURO		RED AGUA POTABLE		COMEDOR COMUNITARIO					
PISO		CÁRCAMO		ALUMBRADO PÚBLICO		CALLE	AULA, COMEDOR, SANITARIO		EDUCACIÓN
SANITARIO		PLANTA TRATAMIENTO		GUARNICIÓN Y BANQUETA					
CUARTO		POZO		PAVIMENTACIÓN		SEÑALÉTICA	OTROS		
CISTERNA		ALCANTARILLADO							
ELECTRIFICACIÓN	LÍNEA CONDUCCIÓN								

COSTO DEL PROYECTO					
APORTACIÓN FISMDF O FISE	OTRA FUENTE FEDERAL	FUENTE ESTATAL	FUENTE MUNICIPAL	OTROS	COSTO TOTAL
\$ 2,739,075.58	\$	\$	\$	\$	\$ 2,739,075.58

FOTOGRAFÍAS DE LA OBRA





<input type="checkbox"/>	SÍ
<input type="checkbox"/>	SÍ
<input type="checkbox"/>	SÍ
<input type="checkbox"/>	REGULAR

<input type="checkbox"/>	NO
<input type="checkbox"/>	NO
<input type="checkbox"/>	NO
<input type="checkbox"/>	IRREGULAR

¿EXISTE COMITÉ COMUNITARIO QUE AVALE LA OBRA?
¿EXISTEN INCONFORMIDADES DE LOS HABITANTES POR LA OBRA ?
A SU PARECER, ¿REQUIERE LA OBRA DE ALGÚN ESTUDIO DE IMPACTO AL MEDIO AMBIENTE?
¿EN QUÉ TIPO DE ASENTAMIENTO ESTÁ UBICADA LA OBRA?

MAPA DE UBICACIÓN GEOGRÁFICA DE LA OBRA

MAPA DE UBICACIÓN ESPECÍFICA

GOOGLE MAP LINK

REFERENCIAS *(Ubicar colonia, poblado, ranchería, calle, paralelas, lugares de referencia, etc.)*

REPORTE DE INCIDENCIAS

ENLACE FAIS

NOMBRE:

FIRMA:

NOMBRE DEL PROYECTO

CONSTRUCCIÓN DE DOMO DE 18.00 X 30.00 mts, EN ÁREA RECREATIVA

ESTADO (2 dígitos)	27	FECHA DE VERIFICACIÓN	DÍA	MES	AÑO
MUNICIPIO (3 dígitos)	8				
NOMBRE DE LA LOCALIDAD	COL. ECONOMIA	DIRECTA	TIPO DE OBRA	FONDO	
CLAVE DE LA LOCALIDAD (9 dígitos)	270080021			COMPLEMENTARIA	FISMDF
NO. AGEB (13 dígitos)			x	FISE	

CONTRIBUCIÓN A LA POBREZA (CARENCIA)	
SERVICIOS BÁSICOS DE LA VIVIENDA	
CALIDAD Y ESPACIOS EN LA VIVIENDA	
ACCESO A SERVICIOS DE SALUD	
REZAGO EDUCATIVO	
CARENCIA ALIMENTARIA	
NO APLICA	x

FASE DE LA OBRA (VERIFICACIÓN)	INICIO			FECHA
	EN PROCESO	x	31 MAYO 2019	
	TERMINADA			

SISTEMA MIDS	SISTEMA SFU
FOLIO	FOLIO
86430	

ZONA (FOCALIZACIÓN)	ZONA DE ATENCIÓN PRIORITARIA (ZAP)	
	LOCALIDAD 2 GRADOS DE REZAGO SOCIAL MÁS ALTO	
	ACREDITACIÓN DE POBREZA EXTREMA (APE)	x

NO. DE ACCIONES	
UNIDAD	CANTIDAD

TIPO DE OBRA (RUBRO)									
TECHO	VIVIENDA	DRENAJE	AGUA Y SANEAMIENTO	CAMINO / CARRETERA	URBANIZACIÓN	HOSPITAL, CENTRO DE SALUD, UNIDAD MÉDICA, DISPENSARIO	SALUD	AULA, COMEDOR, SANITARIO	EDUCACIÓN
MURO		RED AGUA POTABLE		COMEDOR COMUNITARIO					
PISO		CÁRCAMO		ALUMBRADO PÚBLICO					
SANITARIO		PLANTA TRATAMIENTO		CALLE					
CUARTO		POZO		GUARNICIÓN Y BANQUETA					
CISTERNA		ALCANTARILLADO		PAVIMENTACIÓN					
ELECTRIFICACIÓN	LÍNEA CONDUCCIÓN	SEÑALÉTICA	CONSTRUCCIÓN DE DOMO	OTROS					

COSTO DEL PROYECTO					
APORTACIÓN FISMDF O FISE	OTRA FUENTE FEDERAL	FUENTE ESTATAL	FUENTE MUNICIPAL	OTROS	COSTO TOTAL
\$ 1,227,714.99	\$	\$	\$	\$	\$ 1,227,714.99

FOTOGRAFÍAS DE LA OBRA



SEDESOL
SECRETARÍA DE
DESARROLLO SOCIAL



<input type="checkbox"/>	SÍ
<input type="checkbox"/>	SÍ
<input type="checkbox"/>	SÍ
<input type="checkbox"/>	REGULAR

<input type="checkbox"/>	NO
<input type="checkbox"/>	NO
<input type="checkbox"/>	NO
<input type="checkbox"/>	IRREGULAR

¿EXISTE COMITÉ COMUNITARIO QUE AVALE LA OBRA?
¿EXISTEN INCONFORMIDADES DE LOS HABITANTES POR LA OBRA ?
A SU PARECER, ¿REQUIERE LA OBRA DE ALGÚN ESTUDIO DE IMPACTO AL MEDIO AMBIENTE?
¿EN QUÉ TIPO DE ASENTAMIENTO ESTÁ UBICADA LA OBRA?

MAPA DE UBICACIÓN GEOGRÁFICA DE LA OBRA

MAPA DE UBICACIÓN ESPECÍFICA

GOOGLE MAP LINK

REFERENCIAS *(Ubicar colonia, poblado, ranchería, calle, paralelas, lugares de referencia, etc.)*

REPORTE DE INCIDENCIAS

ENLACE FAIS

NOMBRE:

FIRMA:



NOMBRE DEL PROYECTO

REHABILITACIÓN DE SISTEMAS DE AGUAS NEGRAS (EJ. HUIMANGUILLO)

ESTADO (2 dígitos)	27	FECHA DE VERIFICACIÓN	DÍA	MES	AÑO
MUNICIPIO (3 dígitos)	8				
NOMBRE DE LA LOCALIDAD	RA. EL DESECHO 1RA. SECCIÓN (PLAYA 1)		TIPO DE OBRA	FONDO	
CLAVE DE LA LOCALIDAD (9 dígitos)	270080432			DIRECTA	X
NO. AGEB (13 dígitos)			COMPLEMENTARIA		FISE

CONTRIBUCIÓN A LA POBREZA (CARENCIA)	
SERVICIOS BÁSICOS DE LA VIVIENDA	
CALIDAD Y ESPACIOS EN LA VIVIENDA	
ACCESO A SERVICIOS DE SALUD	
REZAGO EDUCATIVO	
CARENCIA ALIMENTARIA	
NO APLICA	X

FASE DE LA OBRA (VERIFICACIÓN)	INICIO			FECHA
	EN PROCESO	X	17 JUNIO 2019	
	TERMINADA			

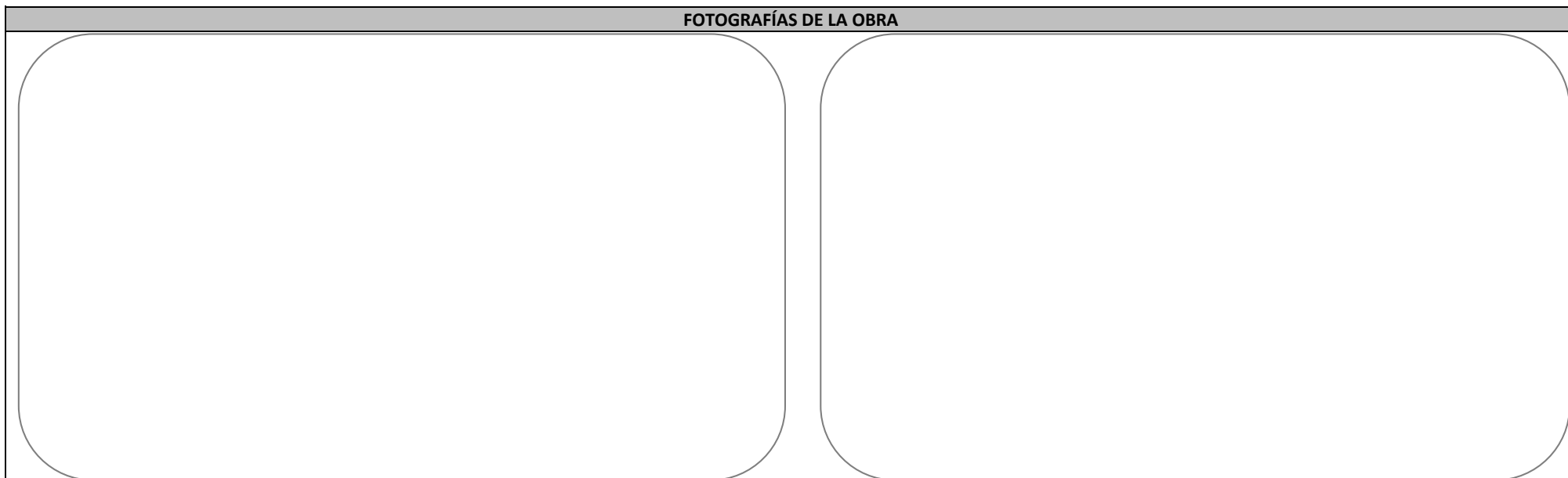
SISTEMA MIDS	SISTEMA SFU
FOLIO	FOLIO
87289	

ZONA (FOCALIZACIÓN)	ZONA DE ATENCIÓN PRIORITARIA (ZAP)	
	LOCALIDAD 2 GRADOS DE REZAGO SOCIAL MÁS ALTO	
	ACREDITACIÓN DE POBREZA EXTREMA (APE)	

NO. DE ACCIONES	
UNIDAD	CANTIDAD

TIPO DE OBRA (RUBRO)										
TECHO	VIVIENDA	X	DRENAJE	AGUA Y SANEAMIENTO		CAMINO / CARRETERA	URBANIZACIÓN		HOSPITAL, CENTRO DE SALUD, UNIDAD MÉDICA, DISPENSARIO	SALUD
MURO			RED AGUA POTABLE			COMEDOR COMUNITARIO			AULA, COMEDOR, SANITARIO	EDUCACIÓN
PISO			CÁRCAMO			ALUMBRADO PÚBLICO				OTROS
SANITARIO			PLANTA TRATAMIENTO			CALLE				
CUARTO			POZO			GUARNICIÓN Y BANQUETA				
CISTERNA			ALCANTARILLADO			PAVIMENTACIÓN				
ELECTRIFICACIÓN			LÍNEA CONDUCCIÓN			SEÑALÉTICA				

COSTO DEL PROYECTO					
APORTACIÓN FISMDF O FISE	OTRA FUENTE FEDERAL	FUENTE ESTATAL	FUENTE MUNICIPAL	OTROS	COSTO TOTAL
\$ 537,427.18	\$	\$	\$	\$	\$ 537,427.18




 SÍ
 SÍ
 SÍ
 REGULAR

 NO
 NO
 NO
 IRREGULAR

¿EXISTE COMITÉ COMUNITARIO QUE AVALE LA OBRA?

¿EXISTEN INCONFORMIDADES DE LOS HABITANTES POR LA OBRA ?

A SU PARECER, ¿REQUIERE LA OBRA DE ALGÚN ESTUDIO DE IMPACTO AL MEDIO AMBIENTE?

¿EN QUÉ TIPO DE ASENTAMIENTO ESTÁ UBICADA LA OBRA?

MAPA DE UBICACIÓN GEOGRÁFICA DE LA OBRA

MAPA DE UBICACIÓN ESPECÍFICA

GOOGLE MAP LINK

REFERENCIAS (Ubicar colonia, poblado, ranchería, calle, paralelas, lugares de referencia, etc.)

Empty space for references

REPORTE DE INCIDENCIAS

ENLACE FAIS

NOMBRE:

FIRMA:

Empty space for incident report



NOMBRE DEL PROYECTO

REHABILITACIÓN DE SISTEMA DE AGUAS NEGRAS

ESTADO (2 dígitos)	27
MUNICIPIO (3 dígitos)	8
NOMBRE DE LA LOCALIDAD	RA. EL DESECHO 1RA. SECCIÓN (PLAYA 1)
CLAVE DE LA LOCALIDAD (9 dígitos)	270080432
NO. AGEB (13 dígitos)	

FECHA DE VERIFICACIÓN		DÍA	MES	AÑO
		25	6	2019
		FONDO		
DIRECTA	X	TIPO DE OBRA	FISMDF	X
COMPLEMENTARIA			FISE	

CONTRIBUCIÓN A LA POBREZA (CARENCIA)	
SERVICIOS BÁSICOS DE LA VIVIENDA	
CALIDAD Y ESPACIOS EN LA VIVIENDA	
ACCESO A SERVICIOS DE SALUD	
REZAGO EDUCATIVO	
CARENCIA ALIMENTARIA	
NO APLICA	X

FASE DE LA OBRA (VERIFICACIÓN)					
INICIO					FECHA
EN PROCESO	X	25 JUNIO 2019			
TERMINADA					

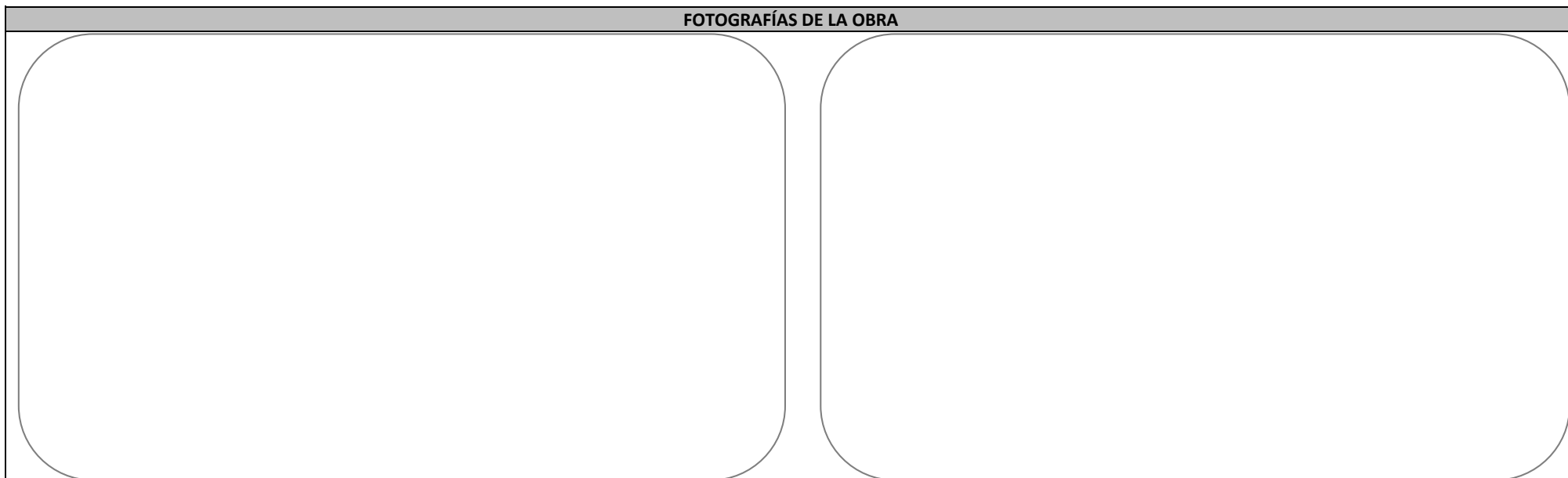
SISTEMA MIDS	SISTEMA SFU
FOLIO	FOLIO
87327	

ZONA (FOCALIZACIÓN)			
ZONA DE ATENCIÓN PRIORITARIA (ZAP)			
LOCALIDAD 2 GRADOS DE REZAGO SOCIAL MÁS ALTO			
ACREDITACIÓN DE POBREZA EXTREMA (APE)			

NO. DE ACCIONES	
UNIDAD	CANTIDAD

TIPO DE OBRA (RUBRO)										
TECHO	VIVIENDA	X	DRENAJE	AGUA Y SANEAMIENTO		CAMINO / CARRETERA	URBANIZACIÓN		HOSPITAL, CENTRO DE SALUD, UNIDAD MÉDICA, DISPENSARIO	SALUD
MURO			RED AGUA POTABLE			COMEDOR COMUNITARIO			AULA, COMEDOR, SANITARIO	EDUCACIÓN
PISO			CÁRCAMO			ALUMBRADO PÚBLICO			CONSTRUCCIÓN DE DOMO	OTROS
SANITARIO			PLANTA TRATAMIENTO			CALLE				
CUARTO			POZO			GUARNICIÓN Y BANQUETA				
CISTERNA			ALCANTARILLADO			PAVIMENTACIÓN				
ELECTRIFICACIÓN			LÍNEA CONDUCCIÓN			SEÑALÉTICA				

COSTO DEL PROYECTO					
APORTACIÓN FISMDF O FISE	OTRA FUENTE FEDERAL	FUENTE ESTATAL	FUENTE MUNICIPAL	OTROS	COSTO TOTAL
\$ 537,427.18	\$	\$	\$	\$	\$ 537,427.18





<input type="checkbox"/>	SÍ
<input type="checkbox"/>	SÍ
<input type="checkbox"/>	SÍ
<input type="checkbox"/>	REGULAR

<input type="checkbox"/>	NO
<input type="checkbox"/>	NO
<input type="checkbox"/>	NO
<input type="checkbox"/>	IRREGULAR

¿EXISTE COMITÉ COMUNITARIO QUE AVALE LA OBRA?
¿EXISTEN INCONFORMIDADES DE LOS HABITANTES POR LA OBRA ?
A SU PARECER, ¿REQUIERE LA OBRA DE ALGÚN ESTUDIO DE IMPACTO AL MEDIO AMBIENTE?
¿EN QUÉ TIPO DE ASENTAMIENTO ESTÁ UBICADA LA OBRA?

MAPA DE UBICACIÓN GEOGRÁFICA DE LA OBRA

MAPA DE UBICACIÓN ESPECÍFICA

GOOGLE MAP LINK

REFERENCIAS *(Ubicar colonia, poblado, ranchería, calle, paralelas, lugares de referencia, etc.)*

REPORTE DE INCIDENCIAS

ENLACE FAIS
NOMBRE:
FIRMA:

NOMBRE DEL PROYECTO

AMPLIACIÓN DE LA RED DE DRENAJE SANITARIO EN LA CALLE OSCAR PINZÓN PROL. ANDADORES ENTRE LAS CALES, MANUEL MORA ASCANIO Y CARRETERA A SÁNCHEZ MAGALLANES - CD LA VENTA

ESTADO (2 dígitos)	27	FECHA DE VERIFICACIÓN	DÍA	MES	AÑO
MUNICIPIO (3 dígitos)	8				
NOMBRE DE LA LOCALIDAD	CD. LA VENTA	TIPO DE OBRA	DIRECTA	X	FONDO
CLAVE DE LA LOCALIDAD (9 dígitos)	270080098				
NO. AGEB (13 dígitos)					FISE

CONTRIBUCIÓN A LA POBREZA (CARENCIA)	
SERVICIOS BÁSICOS DE LA VIVIENDA	
CALIDAD Y ESPACIOS EN LA VIVIENDA	
ACCESO A SERVICIOS DE SALUD	
REZAGO EDUCATIVO	
CARENCIA ALIMENTARIA	
NO APLICA	X

FASE DE LA OBRA (VERIFICACIÓN)		INICIO	EN PROCESO	X	24 JUNIO 2019	FECHA
INICIO						
TERMINADA						

SISTEMA MIDS	SISTEMA SFU
FOLIO	FOLIO
96888	

ZONA (FOCALIZACIÓN)		ZONA DE ATENCIÓN PRIORITARIA (ZAP)	LOCALIDAD 2 GRADOS DE REZAGO SOCIAL MÁS ALTO	ACREDITACIÓN DE POBREZA EXTREMA (APE)	X
ZONA					

NO. DE ACCIONES	
UNIDAD	CANTIDAD

TIPO DE OBRA (RUBRO)										
TECHO	VIVIENDA	X	DRENAJE	AGUA Y SANEAMIENTO		CAMINO / CARRETERA	URBANIZACIÓN		HOSPITAL, CENTRO DE SALUD, UNIDAD MÉDICA, DISPENSARIO	SALUD
MURO			RED AGUA POTABLE			COMEDOR COMUNITARIO				
PISO			CÁRCAMO			ALUMBRADO PÚBLICO				
SANITARIO			PLANTA TRATAMIENTO			CALLE				
CUARTO			POZO			GUARNICIÓN Y BANQUETA				
CISTERNA			ALCANTARILLADO			PAVIMENTACIÓN				
ELECTRIFICACIÓN			LÍNEA CONDUCCIÓN			SEÑALÉTICA			AULA, COMEDOR, SANITARIO	EDUCACIÓN
									OTROS	

COSTO DEL PROYECTO					
APORTACIÓN FISMDF O FISE	OTRA FUENTE FEDERAL	FUENTE ESTATAL	FUENTE MUNICIPAL	OTROS	COSTO TOTAL
\$ 1,446,451.39	\$	\$	\$	\$	\$ 1,446,451.39

FOTOGRAFÍAS DE LA OBRA	



<input type="checkbox"/>	SÍ
<input type="checkbox"/>	SÍ
<input type="checkbox"/>	SÍ
<input type="checkbox"/>	REGULAR

<input type="checkbox"/>	NO
<input type="checkbox"/>	NO
<input type="checkbox"/>	NO
<input type="checkbox"/>	IRREGULAR

¿EXISTE COMITÉ COMUNITARIO QUE AVALE LA OBRA?
¿EXISTEN INCONFORMIDADES DE LOS HABITANTES POR LA OBRA ?
A SU PARECER, ¿REQUIERE LA OBRA DE ALGÚN ESTUDIO DE IMPACTO AL MEDIO AMBIENTE?
¿EN QUÉ TIPO DE ASENTAMIENTO ESTÁ UBICADA LA OBRA?

MAPA DE UBICACIÓN GEOGRÁFICA DE LA OBRA

MAPA DE UBICACIÓN ESPECÍFICA

GOOGLE MAP LINK

REFERENCIAS *(Ubicar colonia, poblado, ranchería, calle, paralelas, lugares de referencia, etc.)*

REPORTE DE INCIDENCIAS

ENLACE FAIS
NOMBRE:
FIRMA:

NOMBRE DEL PROYECTO

CONSTRUCCIÓN DE DOMO DE 18.00 X 30.00 mts, EN ÁREA RECREATIVA

ESTADO (2 dígitos)	27	FECHA DE VERIFICACIÓN		DÍA	MES	AÑO
MUNICIPIO (3 dígitos)	8			28	6	2019
NOMBRE DE LA LOCALIDAD	CD. LA VENTA			FONDO		
CLAVE DE LA LOCALIDAD (9 dígitos)	270080098			FISMDF X		
NO. AGEB (13 dígitos)				FISE		
CONTRIBUCIÓN A LA POBREZA (CARENCIA)		FASE DE LA OBRA (VERIFICACIÓN)	INICIO			
SERVICIOS BÁSICOS DE LA VIVIENDA		EN PROCESO	X	28 JUNIO 2019	FECHA	
CALIDAD Y ESPACIOS EN LA VIVIENDA		TERMINADA				
ACCESO A SERVICIOS DE SALUD				SISTEMA MIDS		
REZAGO EDUCATIVO				FOLIO		
CARENCIA ALIMENTARIA				96928		
NO APLICA	X			SISTEMA SFU		
				FOLIO		
				96928		
				NO. DE ACCIONES		
				UNIDAD		
				CANTIDAD		

TIPO DE OBRA (RUBRO)									
TECHO	VIVIENDA	DRENAJE	AGUA Y SANEAMIENTO	CAMINO / CARRETERA	URBANIZACIÓN	HOSPITAL, CENTRO DE SALUD, UNIDAD MÉDICA, DISPENSARIO	SALUD		
MURO		RED AGUA POTABLE		COMEDOR COMUNITARIO				AULA, COMEDOR, SANITARIO	EDUCACIÓN
PISO		CÁRCAMO		ALUMBRADO PÚBLICO					
SANITARIO		PLANTA TRATAMIENTO		CALLE					
CUARTO		POZO		GUARNICIÓN Y BANQUETA					
CISTERNA		ALCANTARILLADO		PAVIMENTACIÓN					
ELECTRIFICACIÓN		LÍNEA CONDUCCIÓN		SEÑALÉTICA					
CONSTRUCCIÓN DE DOMO									
OTROS									
COSTO DEL PROYECTO									
APORTACIÓN FISMDF O FISE	OTRA FUENTE FEDERAL	FUENTE ESTATAL	FUENTE MUNICIPAL	OTROS	COSTO TOTAL				
\$ 1,244,703.66	\$	\$	\$	\$	\$ 1,244,703.66				

FOTOGRAFÍAS DE LA OBRA





<input type="checkbox"/>	SÍ
<input type="checkbox"/>	SÍ
<input type="checkbox"/>	SÍ
<input type="checkbox"/>	REGULAR

<input type="checkbox"/>	NO
<input type="checkbox"/>	NO
<input type="checkbox"/>	NO
<input type="checkbox"/>	IRREGULAR

¿EXISTE COMITÉ COMUNITARIO QUE AVALE LA OBRA?
¿EXISTEN INCONFORMIDADES DE LOS HABITANTES POR LA OBRA ?
A SU PARECER, ¿REQUIERE LA OBRA DE ALGÚN ESTUDIO DE IMPACTO AL MEDIO AMBIENTE?
¿EN QUÉ TIPO DE ASENTAMIENTO ESTÁ UBICADA LA OBRA?

MAPA DE UBICACIÓN GEOGRÁFICA DE LA OBRA

MAPA DE UBICACIÓN ESPECÍFICA

GOOGLE MAP LINK

REFERENCIAS *(Ubicar colonia, poblado, ranchería, calle, paralelas, lugares de referencia, etc.)*

REPORTE DE INCIDENCIAS

ENLACE FAIS

NOMBRE:

FIRMA:



NOMBRE DEL PROYECTO

CONSTRUCCIÓN DE DOMO Y ÁREA RECREATIVA

ESTADO (2 dígitos)	27
MUNICIPIO (3 dígitos)	8
NOMBRE DE LA LOCALIDAD	EJ. BLASILLO 1RA. SECCIÓN (NICOLÁS BRAVO)
CLAVE DE LA LOCALIDAD (9 dígitos)	270080011
NO. AGEB (13 dígitos)	

FECHA DE VERIFICACIÓN	DÍA	MES	AÑO
	2	7	2019
DIRECTA		TIPO DE OBRA	FONDO
COMPLEMENTARIA			FISMDF
			FISE

CONTRIBUCIÓN A LA POBREZA (CARENCIA)	
SERVICIOS BÁSICOS DE LA VIVIENDA	
CALIDAD Y ESPACIOS EN LA VIVIENDA	
ACCESO A SERVICIOS DE SALUD	
REZAGO EDUCATIVO	
CARENCIA ALIMENTARIA	
NO APLICA	X

FASE DE LA OBRA (VERIFICACIÓN)	INICIO				FECHA
	EN PROCESO	X	02 JULIO 2019		
	TERMINADA				

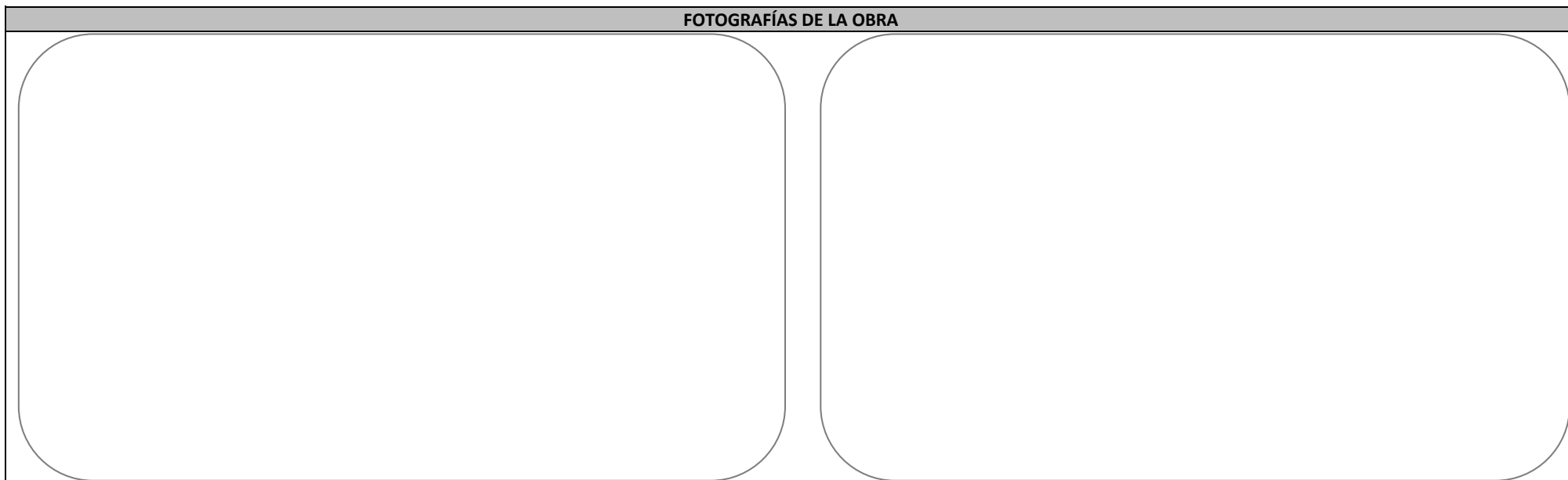
SISTEMA MIDS	SISTEMA SFU
FOLIO	FOLIO
96949	

ZONA (FOCALIZACIÓN)	ZONA DE ATENCIÓN PRIORITARIA (ZAP)	
	LOCALIDAD 2 GRADOS DE REZAGO SOCIAL MÁS ALTO	
	ACREDITACIÓN DE POBREZA EXTREMA (APE)	

NO. DE ACCIONES	
UNIDAD	CANTIDAD

TIPO DE OBRA (RUBRO)									
TECHO	VIVIENDA	DRENAJE	AGUA Y SANEAMIENTO	CAMINO / CARRETERA	URBANIZACIÓN	HOSPITAL, CENTRO DE SALUD, UNIDAD MÉDICA, DISPENSARIO	SALUD	AULA, COMEDOR, SANITARIO	EDUCACIÓN
MURO		RED AGUA POTABLE		COMEDOR COMUNITARIO					
PISO		CÁRCAMO		ALUMBRADO PÚBLICO					
SANITARIO		PLANTA TRATAMIENTO		CALLE		CONSTRUCCIÓN DE DOMO	OTROS		
CUARTO		POZO		GUARNICIÓN Y BANQUETA					
CISTERNA		ALCANTARILLADO		PAVIMENTACIÓN					
ELECTRIFICACIÓN		LÍNEA CONDUCCIÓN		SEÑALÉTICA					

COSTO DEL PROYECTO					
APORTACIÓN FISMDF O FISE	OTRA FUENTE FEDERAL	FUENTE ESTATAL	FUENTE MUNICIPAL	OTROS	COSTO TOTAL
\$ 1,778,832.51	\$	\$	\$	\$	\$ 1,778,832.51



FOTOGRAFÍAS DE LA OBRA


 SÍ
 SÍ
 SÍ
 REGULAR

 NO
 NO
 NO
 IRREGULAR

¿EXISTE COMITÉ COMUNITARIO QUE AVALE LA OBRA?

¿EXISTEN INCONFORMIDADES DE LOS HABITANTES POR LA OBRA ?

A SU PARECER, ¿REQUIERE LA OBRA DE ALGÚN ESTUDIO DE IMPACTO AL MEDIO AMBIENTE?

¿EN QUÉ TIPO DE ASENTAMIENTO ESTÁ UBICADA LA OBRA?

MAPA DE UBICACIÓN GEOGRÁFICA DE LA OBRA

MAPA DE UBICACIÓN ESPECÍFICA

GOOGLE MAP LINK

REFERENCIAS (Ubicar colonia, poblado, ranchería, calle, paralelas, lugares de referencia, etc.)

Empty space for references

REPORTE DE INCIDENCIAS

Empty space for incident report

ENLACE FAIS

NOMBRE:

FIRMA:



NOMBRE DEL PROYECTO

PAVIMENTACIÓN DE CALLE CON CONCRETO ASFÁLTICO EN CALIENTE, CON GRAVA DE 3/4" A FINOS Y ASFALTO PG 64-22, EN CALLE DE ACCESO A DIRECCIÓN DE SEGURIDAD PÚBLICA

ESTADO (2 dígitos)	27
MUNICIPIO (3 dígitos)	8
NOMBRE DE LA LOCALIDAD	RA. VILLA FLORES 2DA. SECCIÓN
CLAVE DE LA LOCALIDAD (9 dígitos)	270080101
NO. AGEB (13 dígitos)	

FECHA DE VERIFICACIÓN		DÍA	MES	AÑO
		1	7	2019
		FONDO		
DIRECTA		TIPO DE OBRA	FISMDF	X
COMPLEMENTARIA	x		FISE	

CONTRIBUCIÓN A LA POBREZA (CARENCIA)	
SERVICIOS BÁSICOS DE LA VIVIENDA	
CALIDAD Y ESPACIOS EN LA VIVIENDA	
ACCESO A SERVICIOS DE SALUD	
REZAGO EDUCATIVO	
CARENCIA ALIMENTARIA	
NO APLICA	X

FASE DE LA OBRA (VERIFICACIÓN)					
INICIO					FECHA
EN PROCESO	X	01 JULIO 2019			
TERMINADA					

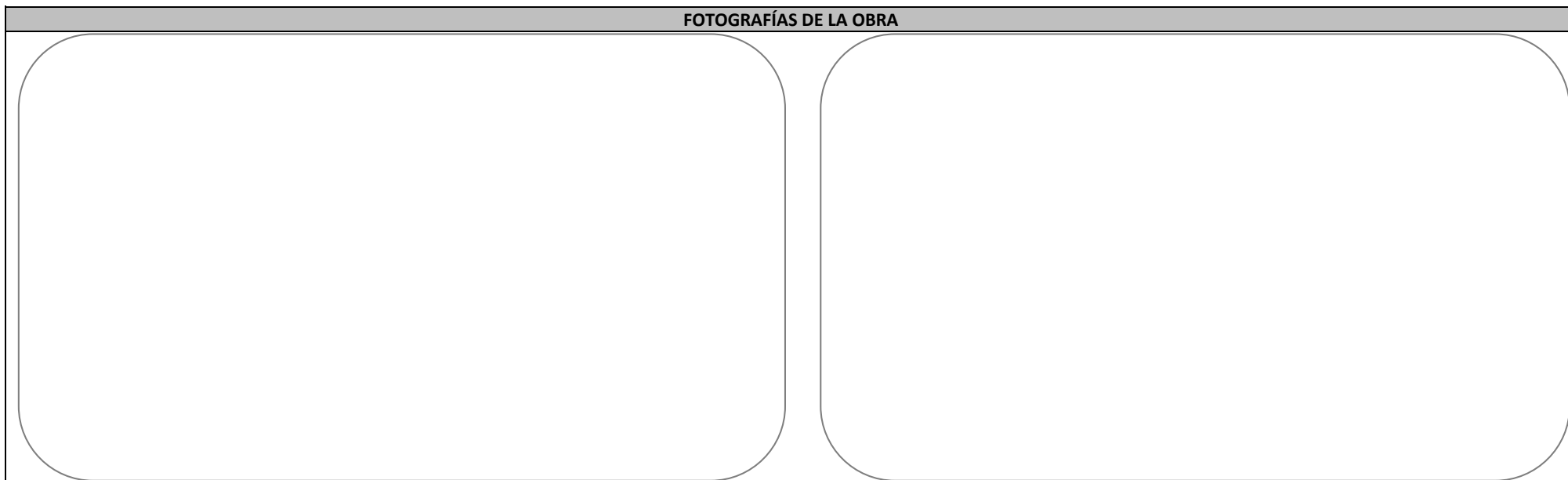
SISTEMA MIDS	SISTEMA SFU
FOLIO	FOLIO
96970	

ZONA (FOCALIZACIÓN)			
ZONA DE ATENCIÓN PRIORITARIA (ZAP)			
LOCALIDAD 2 GRADOS DE REZAGO SOCIAL MÁS ALTO			
ACREDITACIÓN DE POBREZA EXTREMA (APE)			

NO. DE ACCIONES	
UNIDAD	CANTIDAD

TIPO DE OBRA (RUBRO)									
TECHO	VIVIENDA	DRENAJE	AGUA Y SANEAMIENTO	CAMINO / CARRETERA	URBANIZACIÓN	HOSPITAL, CENTRO DE SALUD, UNIDAD MÉDICA, DISPENSARIO	SALUD	AULA, COMEDOR, SANITARIO	EDUCACIÓN
MURO		RED AGUA POTABLE		COMEDOR COMUNITARIO					
PISO		CÁRCAMO		ALUMBRADO PÚBLICO		CONSTRUCCIÓN DE DOMO	OTROS		
SANITARIO		PLANTA TRATAMIENTO		CALLE X					
CUARTO		POZO		GUARNICIÓN Y BANQUETA					
CISTERNA		ALCANTARILLADO		PAVIMENTACIÓN					
ELECTRIFICACIÓN		LÍNEA CONDUCCIÓN		SEÑALÉTICA					

COSTO DEL PROYECTO					
APORTACIÓN FISMDF O FISE	OTRA FUENTE FEDERAL	FUENTE ESTATAL	FUENTE MUNICIPAL	OTROS	COSTO TOTAL
\$ 512,628.12	\$	\$	\$	\$	\$ 512,628.12




 SÍ
 SÍ
 SÍ
 REGULAR

 NO
 NO
 NO
 IRREGULAR

¿EXISTE COMITÉ COMUNITARIO QUE AVALE LA OBRA?

¿EXISTEN INCONFORMIDADES DE LOS HABITANTES POR LA OBRA ?

A SU PARECER, ¿REQUIERE LA OBRA DE ALGÚN ESTUDIO DE IMPACTO AL MEDIO AMBIENTE?

¿EN QUÉ TIPO DE ASENTAMIENTO ESTÁ UBICADA LA OBRA?

MAPA DE UBICACIÓN GEOGRÁFICA DE LA OBRA

MAPA DE UBICACIÓN ESPECÍFICA

GOOGLE MAP LINK

REFERENCIAS (Ubicar colonia, poblado, ranchería, calle, paralelas, lugares de referencia, etc.)

Empty space for references

REPORTE DE INCIDENCIAS

Empty space for incident report

ENLACE FAIS

NOMBRE:

FIRMA:

NOMBRE DEL PROYECTO

REHABILITACIÓN Y AMPLIACIÓN DE LA RED DE DRENAJE EN LA CALLE FRANCISCO I. MADERO ENTRE CALLES EDUARDO ZAMUDIO Y VÍA PERIFÉRICO

ESTADO (2 dígitos)	27	FECHA DE VERIFICACIÓN	26	DÍA	6	MES	2019
MUNICIPIO (3 dígitos)	8						
NOMBRE DE LA LOCALIDAD	CD. HUIMANGUILLO	DIRECTA	X	TIPO DE OBRA	FISMDF	X	FONDO
CLAVE DE LA LOCALIDAD (9 dígitos)	270080001						
NO. AGEB (13 dígitos)							

CONTRIBUCIÓN A LA POBREZA (CARENCIA)	
SERVICIOS BÁSICOS DE LA VIVIENDA	
CALIDAD Y ESPACIOS EN LA VIVIENDA	
ACCESO A SERVICIOS DE SALUD	
REZAGO EDUCATIVO	
CARENCIA ALIMENTARIA	
NO APLICA	X

FASE DE LA OBRA (VERIFICACIÓN)	INICIO	EN PROCESO	TERMINADA	FECHA
		X		26 JUNIO 2019

ZONA (FOCALIZACIÓN)	ZONA DE ATENCIÓN PRIORITARIA (ZAP)	LOCALIDAD 2 GRADOS DE REZAGO SOCIAL MÁS ALTO	ACREDITACIÓN DE POBREZA EXTREMA (APE)
			X


SISTEMA MIDS	SISTEMA SFU
FOLIO	FOLIO
123450	

NO. DE ACCIONES	
UNIDAD	CANTIDAD

TIPO DE OBRA (RUBRO)										
TECHO	VIVIENDA	X	DRENAJE	AGUA Y SANEAMIENTO		CAMINO / CARRETERA	URBANIZACIÓN		HOSPITAL, CENTRO DE SALUD, UNIDAD MÉDICA, DISPENSARIO	SALUD
MURO			RED AGUA POTABLE			COMEDOR COMUNITARIO			AULA, COMEDOR, SANITARIO	EDUCACIÓN
PISO			CÁRCAMO			ALUMBRADO PÚBLICO				OTROS
SANITARIO			PLANTA TRATAMIENTO			CALLE				
CUARTO			POZO			GUARNICIÓN Y BANQUETA				
CISTERNA			ALCANTARILLADO			PAVIMENTACIÓN				
ELECTRIFICACIÓN			LÍNEA CONDUCCIÓN			SEÑALÉTICA				

COSTO DEL PROYECTO					
APORTACIÓN FISMDF O FISE	OTRA FUENTE FEDERAL	FUENTE ESTATAL	FUENTE MUNICIPAL	OTROS	COSTO TOTAL
\$ 785,943.24	\$	\$	\$	\$	\$ 785,943.24

FOTOGRAFÍAS DE LA OBRA





<input type="checkbox"/>	SÍ
<input type="checkbox"/>	SÍ
<input type="checkbox"/>	SÍ
<input type="checkbox"/>	REGULAR

<input type="checkbox"/>	NO
<input type="checkbox"/>	NO
<input type="checkbox"/>	NO
<input type="checkbox"/>	IRREGULAR

¿EXISTE COMITÉ COMUNITARIO QUE AVALE LA OBRA?
¿EXISTEN INCONFORMIDADES DE LOS HABITANTES POR LA OBRA ?
A SU PARECER, ¿REQUIERE LA OBRA DE ALGÚN ESTUDIO DE IMPACTO AL MEDIO AMBIENTE?
¿EN QUÉ TIPO DE ASENTAMIENTO ESTÁ UBICADA LA OBRA?

MAPA DE UBICACIÓN GEOGRÁFICA DE LA OBRA

MAPA DE UBICACIÓN ESPECÍFICA

GOOGLE MAP LINK

REFERENCIAS *(Ubicar colonia, poblado, ranchería, calle, paralelas, lugares de referencia, etc.)*

REPORTE DE INCIDENCIAS

ENLACE FAIS

NOMBRE:

FIRMA:

NOMBRE DEL PROYECTO

REHABILITACIÓN DE DRENAJE SANITARIO EN CALLE TOMÁS GARRIDO (ENTRE LA CALLE MIGUEL ALEMÁN Y VÍA PERIFÉRICO)

ESTADO (2 dígitos)	27	FECHA DE VERIFICACIÓN	DÍA	MES	AÑO
MUNICIPIO (3 dígitos)	8				
NOMBRE DE LA LOCALIDAD	CD. HUIMANGUILLO	TIPO DE OBRA	DIRECTA	X	FONDO
CLAVE DE LA LOCALIDAD (9 dígitos)	270080001				
NO. AGEB (13 dígitos)					FISE

CONTRIBUCIÓN A LA POBREZA (CARENCIA)	
SERVICIOS BÁSICOS DE LA VIVIENDA	
CALIDAD Y ESPACIOS EN LA VIVIENDA	
ACCESO A SERVICIOS DE SALUD	
REZAGO EDUCATIVO	
CARENCIA ALIMENTARIA	
NO APLICA	X

FASE DE LA OBRA (VERIFICACIÓN)	INICIO		FECHA
	EN PROCESO	X	27 JUNIO 2019
	TERMINADA		

SISTEMA MIDS	SISTEMA SFU
FOLIO	FOLIO
123469	

ZONA (FOCALIZACIÓN)	ZONA DE ATENCIÓN PRIORITARIA (ZAP)	
	LOCALIDAD 2 GRADOS DE REZAGO SOCIAL MÁS ALTO	
	ACREDITACIÓN DE POBREZA EXTREMA (APE)	

NO. DE ACCIONES	
UNIDAD	CANTIDAD

TIPO DE OBRA (RUBRO)										
TECHO	VIVIENDA	X	DRENAJE	AGUA Y SANEAMIENTO		CAMINO / CARRETERA	URBANIZACIÓN		HOSPITAL, CENTRO DE SALUD, UNIDAD MÉDICA, DISPENSARIO	SALUD
MURO			RED AGUA POTABLE			COMEDOR COMUNITARIO			AULA, COMEDOR, SANITARIO	EDUCACIÓN
PISO			CÁRCAMO			ALUMBRADO PÚBLICO				OTROS
SANITARIO			PLANTA TRATAMIENTO			CALLE				
CUARTO			POZO			GUARNICIÓN Y BANQUETA				
CISTERNA			ALCANTARILLADO			PAVIMENTACIÓN				
ELECTRIFICACIÓN			LÍNEA CONDUCCIÓN			SEÑALÉTICA				

COSTO DEL PROYECTO					
APORTACIÓN FISMDF O FISE	OTRA FUENTE FEDERAL	FUENTE ESTATAL	FUENTE MUNICIPAL	OTROS	COSTO TOTAL
\$ 809,484.32	\$	\$	\$	\$	\$ 809,484.32

FOTOGRAFÍAS DE LA OBRA





<input type="checkbox"/>	SÍ
<input type="checkbox"/>	SÍ
<input type="checkbox"/>	SÍ
<input type="checkbox"/>	REGULAR

<input type="checkbox"/>	NO
<input type="checkbox"/>	NO
<input type="checkbox"/>	NO
<input type="checkbox"/>	IRREGULAR

¿EXISTE COMITÉ COMUNITARIO QUE AVALE LA OBRA?
¿EXISTEN INCONFORMIDADES DE LOS HABITANTES POR LA OBRA ?
A SU PARECER, ¿REQUIERE LA OBRA DE ALGÚN ESTUDIO DE IMPACTO AL MEDIO AMBIENTE?
¿EN QUÉ TIPO DE ASENTAMIENTO ESTÁ UBICADA LA OBRA?

MAPA DE UBICACIÓN GEOGRÁFICA DE LA OBRA

MAPA DE UBICACIÓN ESPECÍFICA

GOOGLE MAP LINK

REFERENCIAS *(Ubicar colonia, poblado, ranchería, calle, paralelas, lugares de referencia, etc.)*

REPORTE DE INCIDENCIAS

ENLACE FAIS
NOMBRE:
FIRMA:

NOMBRE DEL PROYECTO

PAVIMENTACIÓN DE CAMINO A BASE DE MEZCLA ASFÁLTICA EN FRÍO Y OBRAS DE DRENAJE MENOR

ESTADO (2 dígitos)	27	FECHA DE VERIFICACIÓN	DÍA	MES	AÑO
MUNICIPIO (3 dígitos)	8				
NOMBRE DE LA LOCALIDAD	EJ. ZANAPA 2DA. SECCIÓN (EL TUMBO)		TIPO DE OBRA	FONDO	
CLAVE DE LA LOCALIDAD (9 dígitos)	270080188			DIRECTA	FISMDF
NO. AGEB (13 dígitos)			COMPLEMENTARIA	FISE	

CONTRIBUCIÓN A LA POBREZA (CARENCIA)	
SERVICIOS BÁSICOS DE LA VIVIENDA	
CALIDAD Y ESPACIOS EN LA VIVIENDA	
ACCESO A SERVICIOS DE SALUD	
REZAGO EDUCATIVO	
CARENCIA ALIMENTARIA	
NO APLICA	X

FASE DE LA OBRA (VERIFICACIÓN)	INICIO		FECHA	
	EN PROCESO	X		07 JUNIO 2019
	TERMINADA			

SISTEMA MIDS	SISTEMA SFU
FOLIO	FOLIO

ZONA (FOCALIZACIÓN)	ZONA DE ATENCIÓN PRIORITARIA (ZAP)	
	LOCALIDAD 2 GRADOS DE REZAGO SOCIAL MÁS ALTO	
	ACREDITACIÓN DE POBREZA EXTREMA (APE)	

NO. DE ACCIONES	
UNIDAD	CANTIDAD

TIPO DE OBRA (RUBRO)

TECHO	VIVIENDA	DRENAJE	AGUA Y SANEAMIENTO	X	CAMINO / CARRETERA	URBANIZACIÓN	HOSPITAL, CENTRO DE SALUD, UNIDAD MÉDICA, DISPENSARIO	SALUD
MURO		RED AGUA POTABLE			COMEDOR COMUNITARIO			
PISO		CÁRCAMO			ALUMBRADO PÚBLICO		AULA, COMEDOR, SANITARIO	EDUCACIÓN
SANITARIO		PLANTA TRATAMIENTO			CALLE			
CUARTO		POZO			GUARNICIÓN Y BANQUETA			
CISTERNA		ALCANTARILLADO			PAVIMENTACIÓN			OTROS
ELECTRIFICACIÓN		LÍNEA CONDUCCIÓN			SEÑALÉTICA			

COSTO DEL PROYECTO

APORTACIÓN FISMDF O FISE	OTRA FUENTE FEDERAL	FUENTE ESTATAL	FUENTE MUNICIPAL	OTROS	COSTO TOTAL
\$ 7,332,655.63	\$	\$	\$	\$	\$ 7,332,655.63

FOTOGRAFÍAS DE LA OBRA


 SÍ
 SÍ
 SÍ
 REGULAR

 NO
 NO
 NO
 IRREGULAR

¿EXISTE COMITÉ COMUNITARIO QUE AVALE LA OBRA?

¿EXISTEN INCONFORMIDADES DE LOS HABITANTES POR LA OBRA ?

A SU PARECER, ¿REQUIERE LA OBRA DE ALGÚN ESTUDIO DE IMPACTO AL MEDIO AMBIENTE?

¿EN QUÉ TIPO DE ASENTAMIENTO ESTÁ UBICADA LA OBRA?

MAPA DE UBICACIÓN GEOGRÁFICA DE LA OBRA

MAPA DE UBICACIÓN ESPECÍFICA

GOOGLE MAP LINK

REFERENCIAS (Ubicar colonia, poblado, ranchería, calle, paralelas, lugares de referencia, etc.)

Empty space for references

REPORTE DE INCIDENCIAS

Empty space for incident report

ENLACE FAIS

NOMBRE:

FIRMA:



NOMBRE DEL PROYECTO

CONSTRUCCIÓN DE BANQUETAS Y GUARNICIONES EN CALLE GREGORIO MÉNDEZ (ENTRE AV. 16 DE SEPTIEMBRE Y CALLE JUAN ALDAMA)

ESTADO (2 dígitos)	27	FECHA DE VERIFICACIÓN	DÍA	MES	AÑO
MUNICIPIO (3 dígitos)	8				
NOMBRE DE LA LOCALIDAD	VILLA CHONTALPA (ESTACIÓN CHONTALPA)	DIRECTA	TIPO DE OBRA	FONDO	
CLAVE DE LA LOCALIDAD (9 dígitos)	270080016			COMPLEMENTARIA	FISMDF
NO. AGEB (13 dígitos)			x		

CONTRIBUCIÓN A LA POBREZA (CARENCIA)	
SERVICIOS BÁSICOS DE LA VIVIENDA	
CALIDAD Y ESPACIOS EN LA VIVIENDA	
ACCESO A SERVICIOS DE SALUD	
REZAGO EDUCATIVO	
CARENCIA ALIMENTARIA	
NO APLICA	x

FASE DE LA OBRA (VERIFICACIÓN)	INICIO			FECHA
	EN PROCESO	x	19 JUNIO 2019	
	TERMINADA			

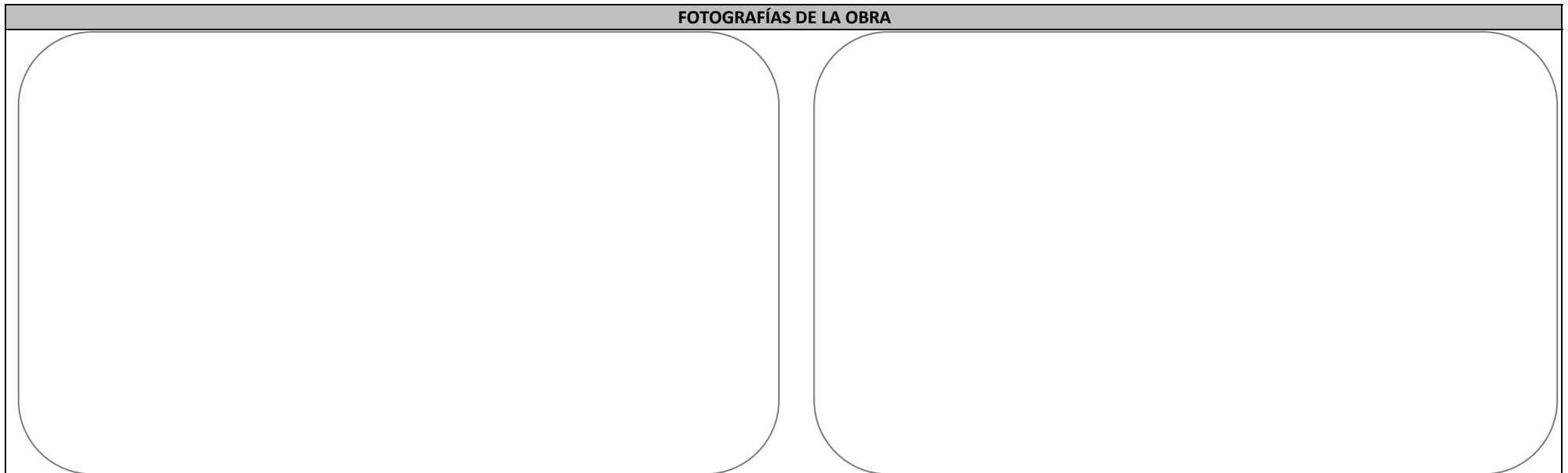
SISTEMA MIDS	SISTEMA SFU
FOLIO	FOLIO

ZONA (FOCALIZACIÓN)	ZONA DE ATENCIÓN PRIORITARIA (ZAP)	
	LOCALIDAD 2 GRADOS DE REZAGO SOCIAL MÁS ALTO	
	ACREDITACIÓN DE POBREZA EXTREMA (APE)	

NO. DE ACCIONES	
UNIDAD	CANTIDAD

TIPO DE OBRA (RUBRO)									
TECHO	VIVIENDA	DRENAJE	AGUA Y SANEAMIENTO	x	CAMINO / CARRETERA	URBANIZACIÓN		HOSPITAL, CENTRO DE SALUD, UNIDAD MÉDICA, DISPENSARIO	SALUD
MURO		RED AGUA POTABLE			COMEDOR COMUNITARIO			AULA, COMEDOR, SANITARIO	EDUCACIÓN
PISO		CÁRCAMO			ALUMBRADO PÚBLICO				OTROS
SANITARIO		PLANTA TRATAMIENTO			CALLE				
CUARTO		POZO			GUARNICIÓN Y BANQUETA				
CISTERNA		ALCANTARILLADO			PAVIMENTACIÓN				
ELECTRIFICACIÓN		LÍNEA CONDUCCIÓN			SEÑALÉTICA				

COSTO DEL PROYECTO					
APORTACIÓN FISMDF O FISE	OTRA FUENTE FEDERAL	FUENTE ESTATAL	FUENTE MUNICIPAL	OTROS	COSTO TOTAL
\$ 2,739,075.58	\$	\$	\$	\$	\$ 2,739,075.58



FOTOGRAFÍAS DE LA OBRA


 SÍ
 SÍ
 SÍ
 REGULAR

 NO
 NO
 NO
 IRREGULAR

¿EXISTE COMITÉ COMUNITARIO QUE AVALE LA OBRA?

¿EXISTEN INCONFORMIDADES DE LOS HABITANTES POR LA OBRA ?

A SU PARECER, ¿REQUIERE LA OBRA DE ALGÚN ESTUDIO DE IMPACTO AL MEDIO AMBIENTE?

¿EN QUÉ TIPO DE ASENTAMIENTO ESTÁ UBICADA LA OBRA?

MAPA DE UBICACIÓN GEOGRÁFICA DE LA OBRA

MAPA DE UBICACIÓN ESPECÍFICA

GOOGLE MAP LINK

REFERENCIAS *(Ubicar colonia, poblado, ranchería, calle, paralelas, lugares de referencia, etc.)*

Empty space for references

REPORTE DE INCIDENCIAS

Empty space for incident report

ENLACE FAIS

NOMBRE:

FIRMA:



NOMBRE DEL PROYECTO

REHABILITACIÓN DE DRENAJE SANITARIO EN LA CALLE CARLOS MARIO DE LA FUENTE

ESTADO (2 dígitos)	27
MUNICIPIO (3 dígitos)	8
NOMBRE DE LA LOCALIDAD	CD. LA VENTA
CLAVE DE LA LOCALIDAD (9 dígitos)	270080098
NO. AGEB (13 dígitos)	

FECHA DE VERIFICACIÓN		DÍA	MES	AÑO
		30	7	2019
		FONDO		
DIRECTA	<input checked="" type="checkbox"/>	TIPO DE OBRA	FISMDF	<input checked="" type="checkbox"/>
COMPLEMENTARIA	<input type="checkbox"/>		FISE	

CONTRIBUCIÓN A LA POBREZA (CARENCIA)	
SERVICIOS BÁSICOS DE LA VIVIENDA	
CALIDAD Y ESPACIOS EN LA VIVIENDA	
ACCESO A SERVICIOS DE SALUD	
REZAGO EDUCATIVO	
CARENCIA ALIMENTARIA	
NO APLICA	<input checked="" type="checkbox"/>

FASE DE LA OBRA (VERIFICACIÓN)	INICIO				FECHA
	EN PROCESO	<input checked="" type="checkbox"/>	30 JULIO 2019		
	TERMINADA	<input type="checkbox"/>			

SISTEMA MIDS	SISTEMA SFU
FOLIO	FOLIO

ZONA (FOCALIZACIÓN)	ZONA DE ATENCIÓN PRIORITARIA (ZAP)	
	LOCALIDAD 2 GRADOS DE REZAGO SOCIAL MÁS ALTO	
	ACREDITACIÓN DE POBREZA EXTREMA (APE)	

NO. DE ACCIONES	
UNIDAD	CANTIDAD

TIPO DE OBRA (RUBRO)										
TECHO	VIVIENDA	<input checked="" type="checkbox"/>	DRENAJE	AGUA Y SANEAMIENTO		CAMINO / CARRETERA	URBANIZACIÓN		HOSPITAL, CENTRO DE SALUD, UNIDAD MÉDICA, DISPENSARIO	SALUD
MURO			RED AGUA POTABLE			COMEDOR COMUNITARIO			AULA, COMEDOR, SANITARIO	EDUCACIÓN
PISO			CÁRCAMO			ALUMBRADO PÚBLICO				OTROS
SANITARIO			PLANTA TRATAMIENTO			CALLE				
CUARTO			POZO			GUARNICIÓN Y BANQUETA				
CISTERNA			ALCANTARILLADO			PAVIMENTACIÓN				
ELECTRIFICACIÓN			LÍNEA CONDUCCIÓN			SEÑALÉTICA				

COSTO DEL PROYECTO					
APORTACIÓN FISMDF O FISE	OTRA FUENTE FEDERAL	FUENTE ESTATAL	FUENTE MUNICIPAL	OTROS	COSTO TOTAL
\$ 1,446,220.78	\$	\$	\$	\$	\$ 1,446,220.78

FOTOGRAFÍAS DE LA OBRA	


 SÍ
 SÍ
 SÍ
 REGULAR

 NO
 NO
 NO
 IRREGULAR

¿EXISTE COMITÉ COMUNITARIO QUE AVALE LA OBRA?

¿EXISTEN INCONFORMIDADES DE LOS HABITANTES POR LA OBRA ?

A SU PARECER, ¿REQUIERE LA OBRA DE ALGÚN ESTUDIO DE IMPACTO AL MEDIO AMBIENTE?

¿EN QUÉ TIPO DE ASENTAMIENTO ESTÁ UBICADA LA OBRA?

MAPA DE UBICACIÓN GEOGRÁFICA DE LA OBRA

MAPA DE UBICACIÓN ESPECÍFICA

GOOGLE MAP LINK

REFERENCIAS *(Ubicar colonia, poblado, ranchería, calle, paralelas, lugares de referencia, etc.)*

Empty space for references

REPORTE DE INCIDENCIAS

Empty space for incident report

ENLACE FAIS

NOMBRE:

FIRMA:

NOMBRE DEL PROYECTO

REHABILITACIÓN DE DRENAJE SANITARIO EN LA CALLE JOSÉ TORRES ALOR ENTRE LAS CALLES OLMECA Y PROL. JOSÉ TORRES ALOR

ESTADO (2 dígitos)	27	FECHA DE VERIFICACIÓN	DÍA	MES	AÑO
MUNICIPIO (3 dígitos)	8				
NOMBRE DE LA LOCALIDAD	CD. LA VENTA	DIRECTA	X	TIPO DE OBRA	FONDO
CLAVE DE LA LOCALIDAD (9 dígitos)	270080098				
NO. AGEB (13 dígitos)				FISE	

CONTRIBUCIÓN A LA POBREZA (CARENCIA)	
SERVICIOS BÁSICOS DE LA VIVIENDA	
CALIDAD Y ESPACIOS EN LA VIVIENDA	
ACCESO A SERVICIOS DE SALUD	
REZAGO EDUCATIVO	
CARENCIA ALIMENTARIA	
NO APLICA	X

FASE DE LA OBRA (VERIFICACIÓN)		FECHA
INICIO		
EN PROCESO	X	
TERMINADA		22 JULIO 2019

SISTEMA MIDS	SISTEMA SFU
FOLIO	FOLIO

ZONA (FOCALIZACIÓN)	
ZONA DE ATENCIÓN PRIORITARIA (ZAP)	
LOCALIDAD 2 GRADOS DE REZAGO SOCIAL MÁS ALTO	
ACREDITACIÓN DE POBREZA EXTREMA (APE)	

NO. DE ACCIONES	
UNIDAD	CANTIDAD

TIPO DE OBRA (RUBRO)									
TECHO	VIVIENDA	X	DRENAJE	AGUA Y SANEAMIENTO		CAMINO / CARRETERA	URBANIZACIÓN	HOSPITAL, CENTRO DE SALUD, UNIDAD MÉDICA, DISPENSARIO	SALUD
MURO			RED AGUA POTABLE			COMEDOR COMUNITARIO			
PISO			CÁRCAMO			ALUMBRADO PÚBLICO			
SANITARIO			PLANTA TRATAMIENTO			CALLE		AULA, COMEDOR, SANITARIO	EDUCACIÓN
CUARTO			POZO			GUARNICIÓN Y BANQUETA			
CISTERNA			ALCANTARILLADO			PAVIMENTACIÓN			
ELECTRIFICACIÓN			LÍNEA CONDUCCIÓN			SEÑALÉTICA			OTROS

COSTO DEL PROYECTO					
APORTACIÓN FISMDF O FISE	OTRA FUENTE FEDERAL	FUENTE ESTATAL	FUENTE MUNICIPAL	OTROS	COSTO TOTAL
\$ 1,167,309.21	\$	\$	\$	\$	\$ 1,167,309.21

FOTOGRAFÍAS DE LA OBRA	


 SÍ
 SÍ
 SÍ
 REGULAR

 NO
 NO
 NO
 IRREGULAR

¿EXISTE COMITÉ COMUNITARIO QUE AVALE LA OBRA?

¿EXISTEN INCONFORMIDADES DE LOS HABITANTES POR LA OBRA ?

A SU PARECER, ¿REQUIERE LA OBRA DE ALGÚN ESTUDIO DE IMPACTO AL MEDIO AMBIENTE?

¿EN QUÉ TIPO DE ASENTAMIENTO ESTÁ UBICADA LA OBRA?

MAPA DE UBICACIÓN GEOGRÁFICA DE LA OBRA

MAPA DE UBICACIÓN ESPECÍFICA

GOOGLE MAP LINK

REFERENCIAS (Ubicar colonia, poblado, ranchería, calle, paralelas, lugares de referencia, etc.)

Empty space for references

REPORTE DE INCIDENCIAS

Empty space for incident report

ENLACE FAIS

NOMBRE:

FIRMA:



NOMBRE DEL PROYECTO

AMPLIACIÓN DE RED DE AGUA POTABLE EN LA COL. COCAL SECTOR BARRÓN

ESTADO (2 dígitos)	27	FECHA DE VERIFICACIÓN	DÍA	MES	AÑO	
MUNICIPIO (3 dígitos)	8					24
NOMBRE DE LA LOCALIDAD	CD. LA VENTA	DIRECTA	X	TIPO DE OBRA	FONDO	
CLAVE DE LA LOCALIDAD (9 dígitos)	270080098				COMPLEMENTARIA	
NO. AGEB (13 dígitos)					FISE	

CONTRIBUCIÓN A LA POBREZA (CARENCIA)	
SERVICIOS BÁSICOS DE LA VIVIENDA	
CALIDAD Y ESPACIOS EN LA VIVIENDA	
ACCESO A SERVICIOS DE SALUD	
REZAGO EDUCATIVO	
CARENCIA ALIMENTARIA	
NO APLICA	X

FASE DE LA OBRA (VERIFICACIÓN)	INICIO				FECHA
	EN PROCESO	X	24 JULIO 2019		
	TERMINADA				

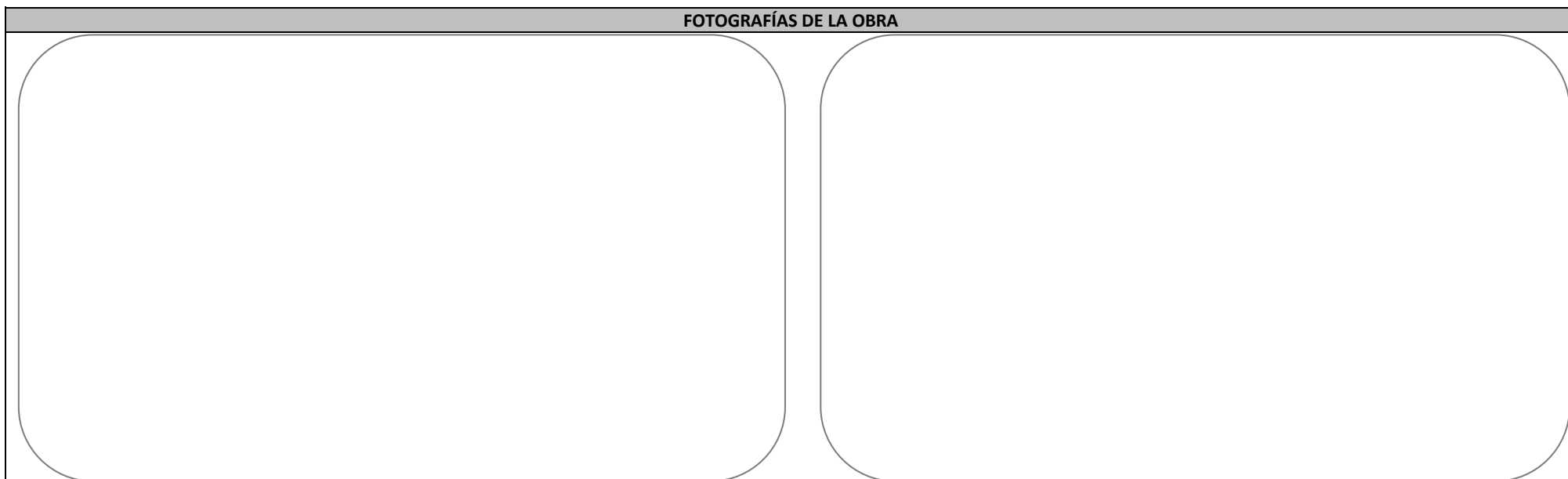
SISTEMA MIDS	SISTEMA SFU
FOLIO	FOLIO

ZONA (FOCALIZACIÓN)	ZONA DE ATENCIÓN PRIORITARIA (ZAP)	
	LOCALIDAD 2 GRADOS DE REZAGO SOCIAL MÁS ALTO	
	ACREDITACIÓN DE POBREZA EXTREMA (APE)	

NO. DE ACCIONES	
UNIDAD	CANTIDAD

TIPO DE OBRA (RUBRO)									
TECHO	VIVIENDA	X	DRENAJE	AGUA Y SANEAMIENTO	CAMINO / CARRETERA	URBANIZACIÓN		HOSPITAL, CENTRO DE SALUD, UNIDAD MÉDICA, DISPENSARIO	SALUD
MURO			RED AGUA POTABLE		COMEDOR COMUNITARIO			AULA, COMEDOR, SANITARIO	EDUCACIÓN
PISO			CÁRCAMO		ALUMBRADO PÚBLICO				OTROS
SANITARIO			PLANTA TRATAMIENTO		CALLE				
CUARTO			POZO		GUARNICIÓN Y BANQUETA				
CISTERNA			ALCANTARILLADO		PAVIMENTACIÓN				
ELECTRIFICACIÓN			LÍNEA CONDUCCIÓN		SEÑALÉTICA				

COSTO DEL PROYECTO					
APORTACIÓN FISMDF O FISE	OTRA FUENTE FEDERAL	FUENTE ESTATAL	FUENTE MUNICIPAL	OTROS	COSTO TOTAL
\$ 80,351.16	\$	\$	\$	\$	\$ 80,351.16




 SÍ
 SÍ
 SÍ
 REGULAR

 NO
 NO
 NO
 IRREGULAR

¿EXISTE COMITÉ COMUNITARIO QUE AVALE LA OBRA?

¿EXISTEN INCONFORMIDADES DE LOS HABITANTES POR LA OBRA ?

A SU PARECER, ¿REQUIERE LA OBRA DE ALGÚN ESTUDIO DE IMPACTO AL MEDIO AMBIENTE?

¿EN QUÉ TIPO DE ASENTAMIENTO ESTÁ UBICADA LA OBRA?

MAPA DE UBICACIÓN GEOGRÁFICA DE LA OBRA

MAPA DE UBICACIÓN ESPECÍFICA

GOOGLE MAP LINK

REFERENCIAS *(Ubicar colonia, poblado, ranchería, calle, paralelas, lugares de referencia, etc.)*

Empty space for references

REPORTE DE INCIDENCIAS

Empty space for incident report

ENLACE FAIS

NOMBRE:

FIRMA:



NOMBRE DEL PROYECTO

AMPLIACIÓN DE RED DE AGUA POTABLE EN LOS ANDADORES DEL SECTOR GALAPOS

ESTADO (2 dígitos)	27
MUNICIPIO (3 dígitos)	8
NOMBRE DE LA LOCALIDAD	CD. LA VENTA
CLAVE DE LA LOCALIDAD (9 dígitos)	270080098
NO. AGEB (13 dígitos)	

FECHA DE VERIFICACIÓN		DÍA	MES	AÑO
		26	7	2019
		FONDO		
DIRECTA	X	TIPO DE OBRA	FISMDF	X
COMPLEMENTARIA			FISE	

CONTRIBUCIÓN A LA POBREZA (CARENCIA)	
SERVICIOS BÁSICOS DE LA VIVIENDA	
CALIDAD Y ESPACIOS EN LA VIVIENDA	
ACCESO A SERVICIOS DE SALUD	
REZAGO EDUCATIVO	
CARENCIA ALIMENTARIA	
NO APLICA	X

FASE DE LA OBRA (VERIFICACIÓN)					FECHA
INICIO					
EN PROCESO	X	26 JULIO 2019			
TERMINADA					

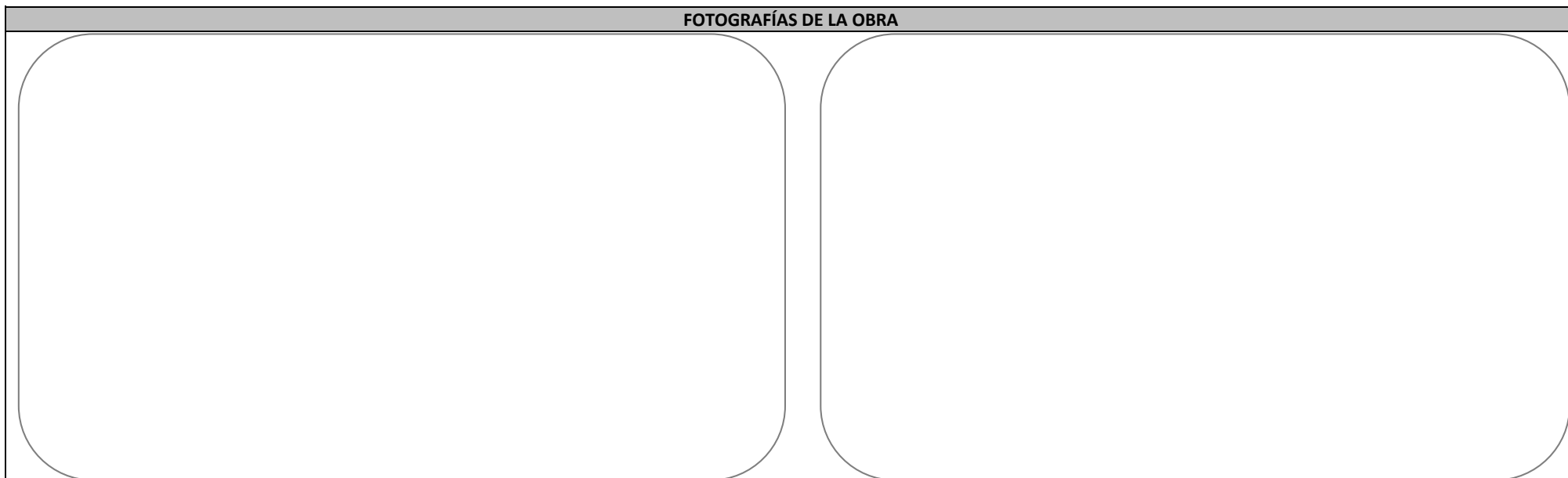
SISTEMA MIDS	SISTEMA SFU
FOLIO	FOLIO

ZONA (FOCALIZACIÓN)			
ZONA DE ATENCIÓN PRIORITARIA (ZAP)			
LOCALIDAD 2 GRADOS DE REZAGO SOCIAL MÁS ALTO			
ACREDITACIÓN DE POBREZA EXTREMA (APE)			

NO. DE ACCIONES	
UNIDAD	CANTIDAD

TIPO DE OBRA (RUBRO)										
TECHO	VIVIENDA	X	DRENAJE	AGUA Y SANEAMIENTO		CAMINO / CARRETERA	URBANIZACIÓN		HOSPITAL, CENTRO DE SALUD, UNIDAD MÉDICA, DISPENSARIO	SALUD
MURO			RED AGUA POTABLE			COMEDOR COMUNITARIO			AULA, COMEDOR, SANITARIO	EDUCACIÓN
PISO			CÁRCAMO			ALUMBRADO PÚBLICO				OTROS
SANITARIO			PLANTA TRATAMIENTO			CALLE				
CUARTO			POZO			GUARNICIÓN Y BANQUETA				
CISTERNA			ALCANTARILLADO			PAVIMENTACIÓN				
ELECTRIFICACIÓN			LÍNEA CONDUCCIÓN			SEÑALÉTICA				

COSTO DEL PROYECTO					
APORTACIÓN FISMDF O FISE	OTRA FUENTE FEDERAL	FUENTE ESTATAL	FUENTE MUNICIPAL	OTROS	COSTO TOTAL
\$ 29,819.85	\$	\$	\$	\$	\$ 29,819.85




 SÍ
 SÍ
 SÍ
 REGULAR

 NO
 NO
 NO
 IRREGULAR

¿EXISTE COMITÉ COMUNITARIO QUE AVALE LA OBRA?

¿EXISTEN INCONFORMIDADES DE LOS HABITANTES POR LA OBRA ?

A SU PARECER, ¿REQUIERE LA OBRA DE ALGÚN ESTUDIO DE IMPACTO AL MEDIO AMBIENTE?

¿EN QUÉ TIPO DE ASENTAMIENTO ESTÁ UBICADA LA OBRA?

MAPA DE UBICACIÓN GEOGRÁFICA DE LA OBRA

MAPA DE UBICACIÓN ESPECÍFICA

GOOGLE MAP LINK

REFERENCIAS *(Ubicar colonia, poblado, ranchería, calle, paralelas, lugares de referencia, etc.)*

Empty space for references

REPORTE DE INCIDENCIAS

Empty space for incident report

ENLACE FAIS

NOMBRE:

FIRMA:



NOMBRE DEL PROYECTO

AMPLIACIÓN DE RED DE AGUA POTABLE EN LOS ANDADORES DE LA CALLE OSCAR PINZÓN

ESTADO (2 dígitos)	27	FECHA DE VERIFICACIÓN	DÍA	MES	AÑO
MUNICIPIO (3 dígitos)	8				
NOMBRE DE LA LOCALIDAD	CD. LA VENTA	DIRECTA	X	TIPO DE OBRA	FONDO
CLAVE DE LA LOCALIDAD (9 dígitos)	270080098				
NO. AGEB (13 dígitos)				FISE	

CONTRIBUCIÓN A LA POBREZA (CARENCIA)	
SERVICIOS BÁSICOS DE LA VIVIENDA	
CALIDAD Y ESPACIOS EN LA VIVIENDA	
ACCESO A SERVICIOS DE SALUD	
REZAGO EDUCATIVO	
CARENCIA ALIMENTARIA	
NO APLICA	X

FASE DE LA OBRA (VERIFICACIÓN)		FECHA	
INICIO			29 JULIO 2019
EN PROCESO	X		
TERMINADA			

SISTEMA MIDS	SISTEMA SFU
FOLIO	FOLIO

ZONA (FOCALIZACIÓN)	
ZONA DE ATENCIÓN PRIORITARIA (ZAP)	
LOCALIDAD 2 GRADOS DE REZAGO SOCIAL MÁS ALTO	
ACREDITACIÓN DE POBREZA EXTREMA (APE)	

NO. DE ACCIONES	
UNIDAD	CANTIDAD

TIPO DE OBRA (RUBRO)										
TECHO	VIVIENDA	X	DRENAJE	AGUA Y SANEAMIENTO		CAMINO / CARRETERA	URBANIZACIÓN		HOSPITAL, CENTRO DE SALUD, UNIDAD MÉDICA, DISPENSARIO	SALUD
MURO			RED AGUA POTABLE			COMEDOR COMUNITARIO			AULA, COMEDOR, SANITARIO	EDUCACIÓN
PISO			CÁRCAMO			ALUMBRADO PÚBLICO				OTROS
SANITARIO			PLANTA TRATAMIENTO			CALLE				
CUARTO			POZO			GUARNICIÓN Y BANQUETA				
CISTERNA			ALCANTARILLADO			PAVIMENTACIÓN				
ELECTRIFICACIÓN			LÍNEA CONDUCCIÓN			SEÑALÉTICA				

COSTO DEL PROYECTO					
APORTACIÓN FISMDF O FISE	OTRA FUENTE FEDERAL	FUENTE ESTATAL	FUENTE MUNICIPAL	OTROS	COSTO TOTAL
\$ 60,579.79	\$	\$	\$	\$	\$ 60,579.79

FOTOGRAFÍAS DE LA OBRA	


 SÍ
 SÍ
 SÍ
 REGULAR

 NO
 NO
 NO
 IRREGULAR

¿EXISTE COMITÉ COMUNITARIO QUE AVALE LA OBRA?

¿EXISTEN INCONFORMIDADES DE LOS HABITANTES POR LA OBRA ?

A SU PARECER, ¿REQUIERE LA OBRA DE ALGÚN ESTUDIO DE IMPACTO AL MEDIO AMBIENTE?

¿EN QUÉ TIPO DE ASENTAMIENTO ESTÁ UBICADA LA OBRA?

MAPA DE UBICACIÓN GEOGRÁFICA DE LA OBRA

MAPA DE UBICACIÓN ESPECÍFICA

GOOGLE MAP LINK

REFERENCIAS (Ubicar colonia, poblado, ranchería, calle, paralelas, lugares de referencia, etc.)

Empty space for references

REPORTE DE INCIDENCIAS

Empty space for incident report

ENLACE FAIS

NOMBRE:

FIRMA:



NOMBRE DEL PROYECTO

CONSTRUCCIÓN DE CUARTO DE DORMITORIO

ESTADO (2 dígitos)	27
MUNICIPIO (3 dígitos)	8
NOMBRE DE LA LOCALIDAD	EJ. TIERRA COLORADA 2DA. SECCIÓN (SILBARÁN)
CLAVE DE LA LOCALIDAD (9 dígitos)	270080093
NO. AGEB (13 dígitos)	

FECHA DE VERIFICACIÓN		DÍA	MES	AÑO
		18	7	2019
TIPO DE OBRA		FONDO		
DIRECTA	<input checked="" type="checkbox"/>	FISMDF	<input checked="" type="checkbox"/>	
COMPLEMENTARIA	<input type="checkbox"/>	FISE		

CONTRIBUCIÓN A LA POBREZA (CARENCIA)	
SERVICIOS BÁSICOS DE LA VIVIENDA	
CALIDAD Y ESPACIOS EN LA VIVIENDA	
ACCESO A SERVICIOS DE SALUD	
REZAGO EDUCATIVO	
CARENCIA ALIMENTARIA	
NO APLICA	<input checked="" type="checkbox"/>

FASE DE LA OBRA (VERIFICACIÓN)		FECHA	
INICIO			
EN PROCESO	<input checked="" type="checkbox"/>	18 JULIO 2019	
TERMINADA	<input type="checkbox"/>		

SISTEMA MIDS	SISTEMA SFU
FOLIO	FOLIO

ZONA (FOCALIZACIÓN)	
ZONA DE ATENCIÓN PRIORITARIA (ZAP)	
LOCALIDAD 2 GRADOS DE REZAGO SOCIAL MÁS ALTO	
ACREDITACIÓN DE POBREZA EXTREMA (APE)	

NO. DE ACCIONES	
UNIDAD	CANTIDAD

TIPO DE OBRA (RUBRO)									
TECHO	VIVIENDA	DRENAJE	AGUA Y SANEAMIENTO	CAMINO / CARRETERA	URBANIZACIÓN	HOSPITAL, CENTRO DE SALUD, UNIDAD MÉDICA, DISPENSARIO	SALUD		
MURO		RED AGUA POTABLE		COMEDOR COMUNITARIO					
PISO		CÁRCAMO		ALUMBRADO PÚBLICO		AULA, COMEDOR, SANITARIO	EDUCACIÓN		
SANITARIO		PLANTA TRATAMIENTO		CALLE					
CUARTO <input checked="" type="checkbox"/>		POZO		GUARNICIÓN Y BANQUETA			OTROS		
CISTERNA		ALCANTARILLADO		PAVIMENTACIÓN					
ELECTRIFICACIÓN		LÍNEA CONDUCCIÓN		SEÑALÉTICA					

COSTO DEL PROYECTO					
APORTACIÓN FISMDF O FISE	OTRA FUENTE FEDERAL	FUENTE ESTATAL	FUENTE MUNICIPAL	OTROS	COSTO TOTAL
\$ 900,000.00	\$	\$	\$	\$	\$ 900,000.00

FOTOGRAFÍAS DE LA OBRA	


 SÍ
 SÍ
 SÍ
 REGULAR

 NO
 NO
 NO
 IRREGULAR

¿EXISTE COMITÉ COMUNITARIO QUE AVALE LA OBRA?

¿EXISTEN INCONFORMIDADES DE LOS HABITANTES POR LA OBRA ?

A SU PARECER, ¿REQUIERE LA OBRA DE ALGÚN ESTUDIO DE IMPACTO AL MEDIO AMBIENTE?

¿EN QUÉ TIPO DE ASENTAMIENTO ESTÁ UBICADA LA OBRA?

MAPA DE UBICACIÓN GEOGRÁFICA DE LA OBRA

MAPA DE UBICACIÓN ESPECÍFICA

GOOGLE MAP LINK

REFERENCIAS *(Ubicar colonia, poblado, ranchería, calle, paralelas, lugares de referencia, etc.)*

Empty space for references

REPORTE DE INCIDENCIAS

Empty space for incident report

ENLACE FAIS

NOMBRE:

FIRMA:



NOMBRE DEL PROYECTO

REHABILITACIÓN DE DRENAJE SANITARIO EN LA CALLE MARIO BROW PERALTA

ESTADO (2 dígitos)	27	FECHA DE VERIFICACIÓN	DÍA	MES	AÑO
MUNICIPIO (3 dígitos)	8				
NOMBRE DE LA LOCALIDAD	CD. LA VENTA	DIRECTA	TIPO DE OBRA	FONDO	
CLAVE DE LA LOCALIDAD (9 dígitos)	270080098			COMPLEMENTARIA	<input checked="" type="checkbox"/>
NO. AGEB (13 dígitos)				FISE	

CONTRIBUCIÓN A LA POBREZA (CARENCIA)	
SERVICIOS BÁSICOS DE LA VIVIENDA	
CALIDAD Y ESPACIOS EN LA VIVIENDA	
ACCESO A SERVICIOS DE SALUD	
REZAGO EDUCATIVO	
CARENCIA ALIMENTARIA	
NO APLICA	X

FASE DE LA OBRA (VERIFICACIÓN)		FECHA	
INICIO			31 JULIO 2019
EN PROCESO	X		
TERMINADA			

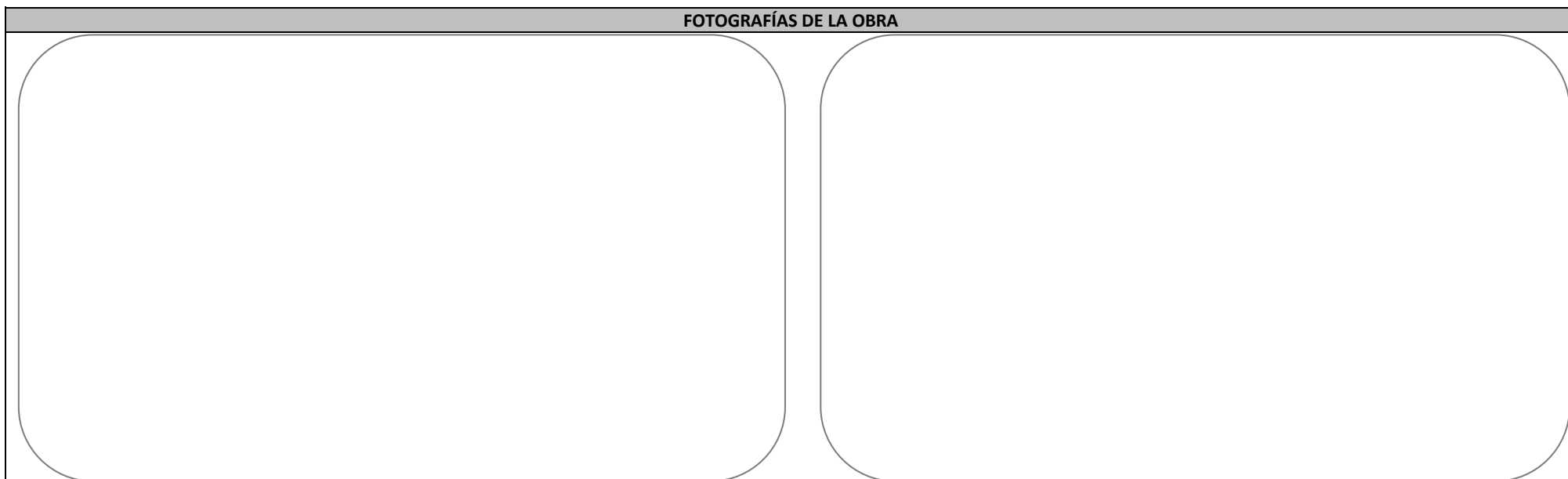
SISTEMA MIDS	SISTEMA SFU
FOLIO	FOLIO

ZONA (FOCALIZACIÓN)	
ZONA DE ATENCIÓN PRIORITARIA (ZAP)	
LOCALIDAD 2 GRADOS DE REZAGO SOCIAL MÁS ALTO	
ACREDITACIÓN DE POBREZA EXTREMA (APE)	

NO. DE ACCIONES	
UNIDAD	CANTIDAD

TIPO DE OBRA (RUBRO)										
TECHO	VIVIENDA	X	DRENAJE	AGUA Y SANEAMIENTO		CAMINO / CARRETERA	URBANIZACIÓN		HOSPITAL, CENTRO DE SALUD, UNIDAD MÉDICA, DISPENSARIO	SALUD
MURO			RED AGUA POTABLE			COMEDOR COMUNITARIO			AULA, COMEDOR, SANITARIO	EDUCACIÓN
PISO			CÁRCAMO			ALUMBRADO PÚBLICO				OTROS
SANITARIO			PLANTA TRATAMIENTO			CALLE				
CUARTO			POZO			GUARNICIÓN Y BANQUETA				
CISTERNA			ALCANTARILLADO			PAVIMENTACIÓN				
ELECTRIFICACIÓN			LÍNEA CONDUCCIÓN			SEÑALÉTICA				

COSTO DEL PROYECTO					
APORTACIÓN FISMDF O FISE	OTRA FUENTE FEDERAL	FUENTE ESTATAL	FUENTE MUNICIPAL	OTROS	COSTO TOTAL
\$ 1,491,807.00	\$	\$	\$	\$	\$ 1,491,807.00



FOTOGRAFÍAS DE LA OBRA


 SÍ
 SÍ
 SÍ
 REGULAR

 NO
 NO
 NO
 IRREGULAR

¿EXISTE COMITÉ COMUNITARIO QUE AVALE LA OBRA?

¿EXISTEN INCONFORMIDADES DE LOS HABITANTES POR LA OBRA ?

A SU PARECER, ¿REQUIERE LA OBRA DE ALGÚN ESTUDIO DE IMPACTO AL MEDIO AMBIENTE?

¿EN QUÉ TIPO DE ASENTAMIENTO ESTÁ UBICADA LA OBRA?

MAPA DE UBICACIÓN GEOGRÁFICA DE LA OBRA

MAPA DE UBICACIÓN ESPECÍFICA

GOOGLE MAP LINK

REFERENCIAS *(Ubicar colonia, poblado, ranchería, calle, paralelas, lugares de referencia, etc.)*

Empty space for references

REPORTE DE INCIDENCIAS

Empty space for incident report

ENLACE FAIS

NOMBRE:

FIRMA:

NOMBRE DEL PROYECTO

CONSTRUCCIÓN DE CUARTO DE DORMITORIO

ESTADO (2 dígitos)	27	FECHA DE VERIFICACIÓN	DÍA	MES	AÑO
MUNICIPIO (3 dígitos)	8				
NOMBRE DE LA LOCALIDAD	EJ. MONTE DE ORO 1RA. SECCIÓN		TIPO DE OBRA	FONDO	
CLAVE DE LA LOCALIDAD (9 dígitos)	270080055			DIRECTA	X
NO. AGEB (13 dígitos)			COMPLEMENTARIA		FISE

CONTRIBUCIÓN A LA POBREZA (CARENCIA)	
SERVICIOS BÁSICOS DE LA VIVIENDA	
CALIDAD Y ESPACIOS EN LA VIVIENDA	
ACCESO A SERVICIOS DE SALUD	
REZAGO EDUCATIVO	
CARENCIA ALIMENTARIA	
NO APLICA	X

FASE DE LA OBRA (VERIFICACIÓN)		FECHA
INICIO		
EN PROCESO	X	
TERMINADA		02 AGOSTO 2019

SISTEMA MIDS	SISTEMA SFU
FOLIO	FOLIO

ZONA (FOCALIZACIÓN)	
ZONA DE ATENCIÓN PRIORITARIA (ZAP)	
LOCALIDAD 2 GRADOS DE REZAGO SOCIAL MÁS ALTO	
ACREDITACIÓN DE POBREZA EXTREMA (APE)	

NO. DE ACCIONES	
UNIDAD	CANTIDAD

TIPO DE OBRA (RUBRO)								
TECHO	VIVIENDA	DRENAJE	AGUA Y SANEAMIENTO	CAMINO / CARRETERA	URBANIZACIÓN	HOSPITAL, CENTRO DE SALUD, UNIDAD MÉDICA, DISPENSARIO	SALUD	
MURO		RED AGUA POTABLE		COMEDOR COMUNITARIO				
PISO		CÁRCAMO		ALUMBRADO PÚBLICO				
SANITARIO		PLANTA TRATAMIENTO		CALLE		AULA, COMEDOR, SANITARIO	EDUCACIÓN	
CUARTO X		POZO		GUARNICIÓN Y BANQUETA				
CISTERNA		ALCANTARILLADO		PAVIMENTACIÓN				
ELECTRIFICACIÓN	LÍNEA CONDUCCIÓN	SEÑALÉTICA		OTROS				

COSTO DEL PROYECTO					
APORTACIÓN FISMDF O FISE	OTRA FUENTE FEDERAL	FUENTE ESTATAL	FUENTE MUNICIPAL	OTROS	COSTO TOTAL
\$ 900,000.00	\$	\$	\$	\$	\$ 900,000.00

FOTOGRAFÍAS DE LA OBRA





<input type="checkbox"/>	SÍ
<input type="checkbox"/>	SÍ
<input type="checkbox"/>	SÍ
<input type="checkbox"/>	REGULAR

<input type="checkbox"/>	NO
<input type="checkbox"/>	NO
<input type="checkbox"/>	NO
<input type="checkbox"/>	IRREGULAR

¿EXISTE COMITÉ COMUNITARIO QUE AVALE LA OBRA?
¿EXISTEN INCONFORMIDADES DE LOS HABITANTES POR LA OBRA ?
A SU PARECER, ¿REQUIERE LA OBRA DE ALGÚN ESTUDIO DE IMPACTO AL MEDIO AMBIENTE?
¿EN QUÉ TIPO DE ASENTAMIENTO ESTÁ UBICADA LA OBRA?

MAPA DE UBICACIÓN GEOGRÁFICA DE LA OBRA

MAPA DE UBICACIÓN ESPECÍFICA

GOOGLE MAP LINK

--

REFERENCIAS *(Ubicar colonia, poblado, ranchería, calle, paralelas, lugares de referencia, etc.)*

--

REPORTE DE INCIDENCIAS

ENLACE FAIS

--

NOMBRE:

FIRMA:

NOMBRE DEL PROYECTO

CONSTRUCCIÓN DE CUARTO DE DORMITORIO

ESTADO (2 dígitos)	27	FECHA DE VERIFICACIÓN	DÍA	MES	AÑO
MUNICIPIO (3 dígitos)	8				
NOMBRE DE LA LOCALIDAD	EJ. EL DESECHO 2DA. SECCIÓN		TIPO DE OBRA	FONDO	
CLAVE DE LA LOCALIDAD (9 dígitos)	270080019			DIRECTA	X
NO. AGEB (13 dígitos)			COMPLEMENTARIA		FISE

CONTRIBUCIÓN A LA POBREZA (CARENCIA)	
SERVICIOS BÁSICOS DE LA VIVIENDA	
CALIDAD Y ESPACIOS EN LA VIVIENDA	
ACCESO A SERVICIOS DE SALUD	
REZAGO EDUCATIVO	
CARENCIA ALIMENTARIA	
NO APLICA	X

FASE DE LA OBRA (VERIFICACIÓN)	INICIO		FECHA
	EN PROCESO	X	05 AGOSTO 2019
	TERMINADA		

SISTEMA MIDS	SISTEMA SFU
FOLIO	FOLIO

ZONA (FOCALIZACIÓN)	ZONA DE ATENCIÓN PRIORITARIA (ZAP)	
	LOCALIDAD 2 GRADOS DE REZAGO SOCIAL MÁS ALTO	
	ACREDITACIÓN DE POBREZA EXTREMA (APE)	

NO. DE ACCIONES	
UNIDAD	CANTIDAD

TIPO DE OBRA (RUBRO)									
TECHO	VIVIENDA	DRENAJE	AGUA Y SANEAMIENTO	CAMINO / CARRETERA	URBANIZACIÓN	HOSPITAL, CENTRO DE SALUD, UNIDAD MÉDICA, DISPENSARIO	SALUD	AULA, COMEDOR, SANITARIO	EDUCACIÓN
MURO		RED AGUA POTABLE		COMEDOR COMUNITARIO					
PISO		CÁRCAMO		ALUMBRADO PÚBLICO					
SANITARIO		PLANTA TRATAMIENTO		CALLE					
CUARTO X		POZO		GUARNICIÓN Y BANQUETA					
CISTERNA		ALCANTARILLADO		PAVIMENTACIÓN					
ELECTRIFICACIÓN		LÍNEA CONDUCCIÓN		SEÑALÉTICA		OTROS			

COSTO DEL PROYECTO					
APORTACIÓN FISMDF O FISE	OTRA FUENTE FEDERAL	FUENTE ESTATAL	FUENTE MUNICIPAL	OTROS	COSTO TOTAL
\$ 600,000.00	\$	\$	\$	\$	\$ 600,000.00

FOTOGRAFÍAS DE LA OBRA




 SÍ
 SÍ
 SÍ
 REGULAR

 NO
 NO
 NO
 IRREGULAR

¿EXISTE COMITÉ COMUNITARIO QUE AVALE LA OBRA?

¿EXISTEN INCONFORMIDADES DE LOS HABITANTES POR LA OBRA ?

A SU PARECER, ¿REQUIERE LA OBRA DE ALGÚN ESTUDIO DE IMPACTO AL MEDIO AMBIENTE?

¿EN QUÉ TIPO DE ASENTAMIENTO ESTÁ UBICADA LA OBRA?

MAPA DE UBICACIÓN GEOGRÁFICA DE LA OBRA

MAPA DE UBICACIÓN ESPECÍFICA

GOOGLE MAP LINK

REFERENCIAS *(Ubicar colonia, poblado, ranchería, calle, paralelas, lugares de referencia, etc.)*

Empty space for references

REPORTE DE INCIDENCIAS

Empty space for incident report

ENLACE FAIS

NOMBRE:

FIRMA:



NOMBRE DEL PROYECTO

CONSTRUCCIÓN DE CUARTO DE DORMITORIO

ESTADO (2 dígitos)	27	FECHA DE VERIFICACIÓN	DÍA	MES	AÑO
MUNICIPIO (3 dígitos)	8				
NOMBRE DE LA LOCALIDAD	RA. EL PUENTE 2DA. SECCIÓN		TIPO DE OBRA	FONDO	
CLAVE DE LA LOCALIDAD (9 dígitos)	270080658			DIRECTA	X
NO. AGEB (13 dígitos)			COMPLEMENTARIA		FISE

CONTRIBUCIÓN A LA POBREZA (CARENCIA)	
SERVICIOS BÁSICOS DE LA VIVIENDA	
CALIDAD Y ESPACIOS EN LA VIVIENDA	
ACCESO A SERVICIOS DE SALUD	
REZAGO EDUCATIVO	
CARENCIA ALIMENTARIA	
NO APLICA	X

FASE DE LA OBRA (VERIFICACIÓN)	INICIO			FECHA
	EN PROCESO	X	12 AGOSTO 2019	
	TERMINADA			

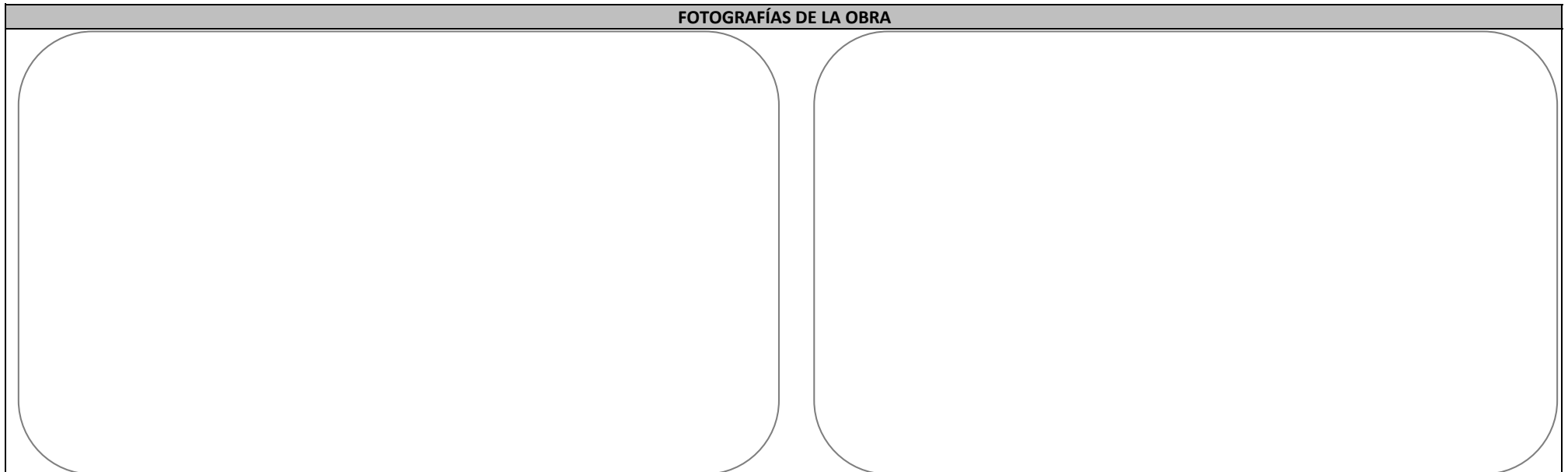
SISTEMA MIDS	SISTEMA SFU
FOLIO	FOLIO

ZONA (FOCALIZACIÓN)	ZONA DE ATENCIÓN PRIORITARIA (ZAP)	
	LOCALIDAD 2 GRADOS DE REZAGO SOCIAL MÁS ALTO	
	ACREDITACIÓN DE POBREZA EXTREMA (APE)	

NO. DE ACCIONES	
UNIDAD	CANTIDAD

TIPO DE OBRA (RUBRO)									
TECHO	VIVIENDA	DRENAJE	AGUA Y SANEAMIENTO	CAMINO / CARRETERA	URBANIZACIÓN	HOSPITAL, CENTRO DE SALUD, UNIDAD MÉDICA, DISPENSARIO	SALUD	AULA, COMEDOR, SANITARIO	EDUCACIÓN
MURO		RED AGUA POTABLE		COMEDOR COMUNITARIO					
PISO		CÁRCAMO		ALUMBRADO PÚBLICO		OTROS			
SANITARIO		PLANTA TRATAMIENTO		CALLE					
CUARTO X		POZO		GUARNICIÓN Y BANQUETA					
CISTERNA		ALCANTARILLADO		PAVIMENTACIÓN					
ELECTRIFICACIÓN		LÍNEA CONDUCCIÓN		SEÑALÉTICA					

COSTO DEL PROYECTO					
APORTACIÓN FISMDF O FISE	OTRA FUENTE FEDERAL	FUENTE ESTATAL	FUENTE MUNICIPAL	OTROS	COSTO TOTAL
\$ 600,000.00	\$	\$	\$	\$	\$ 600,000.00



FOTOGRAFÍAS DE LA OBRA



<input type="checkbox"/>	SÍ
<input type="checkbox"/>	SÍ
<input type="checkbox"/>	SÍ
<input type="checkbox"/>	REGULAR

<input type="checkbox"/>	NO
<input type="checkbox"/>	NO
<input type="checkbox"/>	NO
<input type="checkbox"/>	IRREGULAR

¿EXISTE COMITÉ COMUNITARIO QUE AVALE LA OBRA?
¿EXISTEN INCONFORMIDADES DE LOS HABITANTES POR LA OBRA ?
A SU PARECER, ¿REQUIERE LA OBRA DE ALGÚN ESTUDIO DE IMPACTO AL MEDIO AMBIENTE?
¿EN QUÉ TIPO DE ASENTAMIENTO ESTÁ UBICADA LA OBRA?

MAPA DE UBICACIÓN GEOGRÁFICA DE LA OBRA

MAPA DE UBICACIÓN ESPECÍFICA

GOOGLE MAP LINK

REFERENCIAS *(Ubicar colonia, poblado, ranchería, calle, paralelas, lugares de referencia, etc.)*

REPORTE DE INCIDENCIAS

ENLACE FAIS
NOMBRE:
FIRMA:



NOMBRE DEL PROYECTO

PAVIMENTACIÓN DE AVENIDA CON CONCRETO ASFÁLTICO EN CALIENTE, CON GRAVA DE 3/4" A FINOS Y ASFALTO PGV 64-22, EN LA AV. LA JUVENTUD
(ENTRE UNIDAD DEPORTIVA Y LIENZO CHARRO)

ESTADO (2 dígitos)	27	FECHA DE VERIFICACIÓN	DÍA	MES	AÑO
MUNICIPIO (3 dígitos)	8				
NOMBRE DE LA LOCALIDAD	CD. HUIMANGUILLO	DIRECTA	TIPO DE OBRA	FONDO	
CLAVE DE LA LOCALIDAD (9 dígitos)	270080001			COMPLEMENTARIA	<input checked="" type="checkbox"/>
NO. AGEB (13 dígitos)				FISE	

CONTRIBUCIÓN A LA POBREZA (CARENCIA)	
SERVICIOS BÁSICOS DE LA VIVIENDA	
CALIDAD Y ESPACIOS EN LA VIVIENDA	
ACCESO A SERVICIOS DE SALUD	
REZAGO EDUCATIVO	
CARENCIA ALIMENTARIA	
NO APLICA	X

FASE DE LA OBRA (VERIFICACIÓN)	INICIO			FECHA
	EN PROCESO	X	08 AGOTO 2019	
	TERMINADA			

SISTEMA MIDS	SISTEMA SFU
FOLIO	FOLIO

ZONA (FOCALIZACIÓN)	ZONA DE ATENCIÓN PRIORITARIA (ZAP)	
	LOCALIDAD 2 GRADOS DE REZAGO SOCIAL MÁS ALTO	
	ACREDITACIÓN DE POBREZA EXTREMA (APE)	

NO. DE ACCIONES	
UNIDAD	CANTIDAD


TIPO DE OBRA (RUBRO)

TECHO	VIVIENDA	DRENAJE	AGUA Y SANEAMIENTO	<input checked="" type="checkbox"/>	CAMINO / CARRETERA	URBANIZACIÓN	HOSPITAL, CENTRO DE SALUD, UNIDAD MÉDICA, DISPENSARIO	SALUD
MURO		RED AGUA POTABLE			COMEDOR COMUNITARIO			
PISO		CÁRCAMO			ALUMBRADO PÚBLICO		AULA, COMEDOR, SANITARIO	EDUCACIÓN
SANITARIO		PLANTA TRATAMIENTO			CALLE			
CUARTO		POZO			GUARNICIÓN Y BANQUETA			
CISTERNA		ALCANTARILLADO			PAVIMENTACIÓN			OTROS
ELECTRIFICACIÓN		LÍNEA CONDUCCIÓN			SEÑALÉTICA			

COSTO DEL PROYECTO

APORTACIÓN FISMDF O FISE	OTRA FUENTE FEDERAL	FUENTE ESTATAL	FUENTE MUNICIPAL	OTROS	COSTO TOTAL
\$ 3,546,025.04	\$	\$	\$	\$	\$ 3,546,025.04

FOTOGRAFÍAS DE LA OBRA




 SÍ
 SÍ
 SÍ
 REGULAR

 NO
 NO
 NO
 IRREGULAR

¿EXISTE COMITÉ COMUNITARIO QUE AVALE LA OBRA?

¿EXISTEN INCONFORMIDADES DE LOS HABITANTES POR LA OBRA ?

A SU PARECER, ¿REQUIERE LA OBRA DE ALGÚN ESTUDIO DE IMPACTO AL MEDIO AMBIENTE?

¿EN QUÉ TIPO DE ASENTAMIENTO ESTÁ UBICADA LA OBRA?

MAPA DE UBICACIÓN GEOGRÁFICA DE LA OBRA

MAPA DE UBICACIÓN ESPECÍFICA

GOOGLE MAP LINK

REFERENCIAS (Ubicar colonia, poblado, ranchería, calle, paralelas, lugares de referencia, etc.)

Empty space for references

REPORTE DE INCIDENCIAS

ENLACE FAIS

NOMBRE:

FIRMA:

Empty space for incident report



NOMBRE DEL PROYECTO

REHABILITACIÓN DE DRENAJE (CALLE MARIANO ABASOLO ENTRE NARCIZO ROVIROSA Y AV. FERROCARIL)

ESTADO (2 dígitos)	27
MUNICIPIO (3 dígitos)	8
NOMBRE DE LA LOCALIDAD	VILLA CHONTALPA (ESTACIÓN CHONTALPA)
CLAVE DE LA LOCALIDAD (9 dígitos)	270080016
NO. AGEB (13 dígitos)	

FECHA DE VERIFICACIÓN	14	DÍA	8	MES	2019	AÑO
DIRECTA	X	TIPO DE OBRA	FISMDF	X		
COMPLEMENTARIA			FISE			

CONTRIBUCIÓN A LA POBREZA (CARENCIA)	
SERVICIOS BÁSICOS DE LA VIVIENDA	
CALIDAD Y ESPACIOS EN LA VIVIENDA	
ACCESO A SERVICIOS DE SALUD	
REZAGO EDUCATIVO	
CARENCIA ALIMENTARIA	
NO APLICA	X

FASE DE LA OBRA (VERIFICACIÓN)	INICIO				FECHA
	EN PROCESO	X	18 AGOSTO 2019		
	TERMINADA				

SISTEMA MIDS	SISTEMA SFU
FOLIO	FOLIO

ZONA (FOCALIZACIÓN)	ZONA DE ATENCIÓN PRIORITARIA (ZAP)	
	LOCALIDAD 2 GRADOS DE REZAGO SOCIAL MÁS ALTO	
	ACREDITACIÓN DE POBREZA EXTREMA (APE)	

NO. DE ACCIONES	
UNIDAD	CANTIDAD

TIPO DE OBRA (RUBRO)										
TECHO	VIVIENDA	X	DRENAJE	AGUA Y SANEAMIENTO		CAMINO / CARRETERA	URBANIZACIÓN		HOSPITAL, CENTRO DE SALUD, UNIDAD MÉDICA, DISPENSARIO	SALUD
MURO			RED AGUA POTABLE			COMEDOR COMUNITARIO			AULA, COMEDOR, SANITARIO	EDUCACIÓN
PISO			CÁRCAMO			ALUMBRADO PÚBLICO			CONSTRUCCIÓN DE DOMO	OTROS
SANITARIO			PLANTA TRATAMIENTO			CALLE				
CUARTO			POZO			GUARNICIÓN Y BANQUETA				
CISTERNA			ALCANTARILLADO			PAVIMENTACIÓN				
ELECTRIFICACIÓN			LÍNEA CONDUCCIÓN			SEÑALÉTICA				

COSTO DEL PROYECTO					
APORTACIÓN FISMDF O FISE	OTRA FUENTE FEDERAL	FUENTE ESTATAL	FUENTE MUNICIPAL	OTROS	COSTO TOTAL
\$ 957,767.48	\$	\$	\$	\$	\$ 957,767.48

FOTOGRAFÍAS DE LA OBRA	


 SÍ
 SÍ
 SÍ
 REGULAR

 NO
 NO
 NO
 IRREGULAR

¿EXISTE COMITÉ COMUNITARIO QUE AVALE LA OBRA?

¿EXISTEN INCONFORMIDADES DE LOS HABITANTES POR LA OBRA ?

A SU PARECER, ¿REQUIERE LA OBRA DE ALGÚN ESTUDIO DE IMPACTO AL MEDIO AMBIENTE?

¿EN QUÉ TIPO DE ASENTAMIENTO ESTÁ UBICADA LA OBRA?

MAPA DE UBICACIÓN GEOGRÁFICA DE LA OBRA

MAPA DE UBICACIÓN ESPECÍFICA

GOOGLE MAP LINK

REFERENCIAS (Ubicar colonia, poblado, ranchería, calle, paralelas, lugares de referencia, etc.)

Empty space for references

REPORTE DE INCIDENCIAS

Empty space for incident report

ENLACE FAIS

NOMBRE:

FIRMA:



NOMBRE DEL PROYECTO

AMPLIACIÓN DE RED DE DISTRIBUCIÓN EN MEDIA Y BAJA TENSIÓN

ESTADO (2 dígitos)	27	FECHA DE VERIFICACIÓN	DÍA	MES	AÑO
MUNICIPIO (3 dígitos)	8				
NOMBRE DE LA LOCALIDAD	EJ. IGNACIO GUTIÉRREZ 2DA. SECCIÓN		TIPO DE OBRA	FONDO	
CLAVE DE LA LOCALIDAD (9 dígitos)	270080041			DIRECTA	X
NO. AGEB (13 dígitos)			COMPLEMENTARIA		FISE

CONTRIBUCIÓN A LA POBREZA (CARENCIA)	
SERVICIOS BÁSICOS DE LA VIVIENDA	
CALIDAD Y ESPACIOS EN LA VIVIENDA	
ACCESO A SERVICIOS DE SALUD	
REZAGO EDUCATIVO	
CARENCIA ALIMENTARIA	
NO APLICA	X

FASE DE LA OBRA (VERIFICACIÓN)	INICIO		13 AGOSTO 2019	FECHA
	EN PROCESO	X		
	TERMINADA			

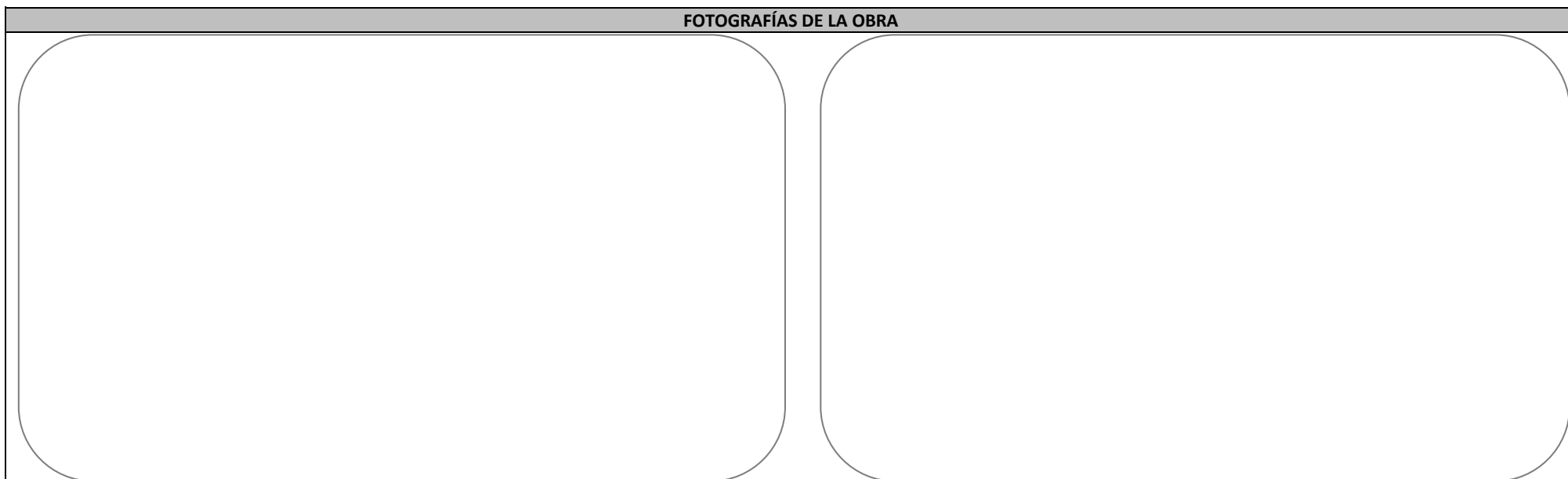
SISTEMA MIDS	SISTEMA SFU
FOLIO	FOLIO

ZONA (FOCALIZACIÓN)	ZONA DE ATENCIÓN PRIORITARIA (ZAP)	
	LOCALIDAD 2 GRADOS DE REZAGO SOCIAL MÁS ALTO	
	ACREDITACIÓN DE POBREZA EXTREMA (APE)	

NO. DE ACCIONES	
UNIDAD	CANTIDAD

TIPO DE OBRA (RUBRO)								
TECHO	VIVIENDA	DRENAJE	AGUA Y SANEAMIENTO	CAMINO / CARRETERA	URBANIZACIÓN	HOSPITAL, CENTRO DE SALUD, UNIDAD MÉDICA, DISPENSARIO	SALUD	
MURO		RED AGUA POTABLE		COMEDOR COMUNITARIO				
PISO		CÁRCAMO		ALUMBRADO PÚBLICO		AULA, COMEDOR, SANITARIO	EDUCACIÓN	
SANITARIO		PLANTA TRATAMIENTO		CALLE				
CUARTO		POZO		GUARNICIÓN Y BANQUETA		OTROS		
CISTERNA		ALCANTARILLADO		PAVIMENTACIÓN				
ELECTRIFICACIÓN X		LÍNEA CONDUCCIÓN		SEÑALÉTICA				

COSTO DEL PROYECTO					
APORTACIÓN FISMDF O FISE	OTRA FUENTE FEDERAL	FUENTE ESTATAL	FUENTE MUNICIPAL	OTROS	COSTO TOTAL
\$ 3,474,790.96	\$	\$	\$	\$	\$ 3,474,790.96




 SÍ
 SÍ
 SÍ
 REGULAR

 NO
 NO
 NO
 IRREGULAR

¿EXISTE COMITÉ COMUNITARIO QUE AVALE LA OBRA?

¿EXISTEN INCONFORMIDADES DE LOS HABITANTES POR LA OBRA ?

A SU PARECER, ¿REQUIERE LA OBRA DE ALGÚN ESTUDIO DE IMPACTO AL MEDIO AMBIENTE?

¿EN QUÉ TIPO DE ASENTAMIENTO ESTÁ UBICADA LA OBRA?

MAPA DE UBICACIÓN GEOGRÁFICA DE LA OBRA

MAPA DE UBICACIÓN ESPECÍFICA

GOOGLE MAP LINK

REFERENCIAS (Ubicar colonia, poblado, ranchería, calle, paralelas, lugares de referencia, etc.)

Empty space for references

REPORTE DE INCIDENCIAS

ENLACE FAIS

NOMBRE:

FIRMA:

Empty space for incident report



NOMBRE DEL PROYECTO

MEJORAMIENTO A LA VIVIENDA

ESTADO (2 dígitos)	27
MUNICIPIO (3 dígitos)	8
NOMBRE DE LA LOCALIDAD	COL. GREGORIO MÉNDEZ MAGAÑA
CLAVE DE LA LOCALIDAD (9 dígitos)	270080260
NO. AGEB (13 dígitos)	

FECHA DE VERIFICACIÓN	DÍA	MES	AÑO
	20	8	2019
DIRECTA		TIPO DE OBRA	FONDO
<input checked="" type="checkbox"/>			FISMDF
COMPLEMENTARIA		<input type="checkbox"/>	FISE

CONTRIBUCIÓN A LA POBREZA (CARENCIA)	
SERVICIOS BÁSICOS DE LA VIVIENDA	
CALIDAD Y ESPACIOS EN LA VIVIENDA	
ACCESO A SERVICIOS DE SALUD	
REZAGO EDUCATIVO	
CARENCIA ALIMENTARIA	
NO APLICA	<input checked="" type="checkbox"/>

FASE DE LA OBRA (VERIFICACIÓN)	INICIO				FECHA
	EN PROCESO	<input checked="" type="checkbox"/>	20 AGOSTO 2019		
	TERMINADA	<input type="checkbox"/>			

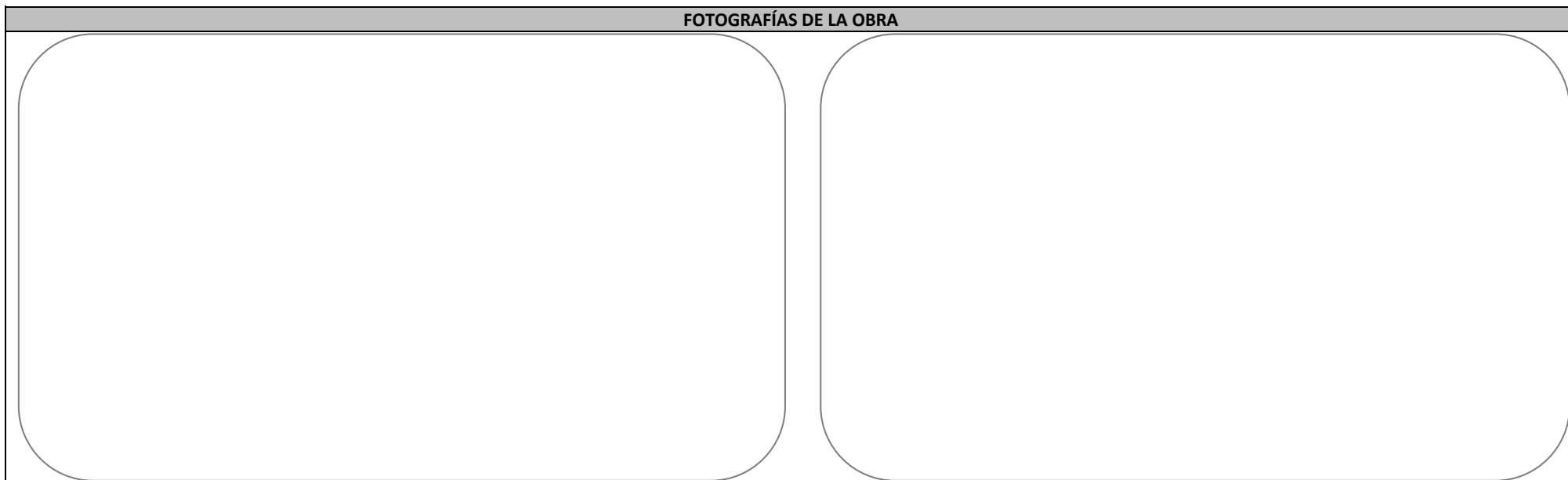
SISTEMA MIDS	SISTEMA SFU
FOLIO	FOLIO

ZONA (FOCALIZACIÓN)	ZONA DE ATENCIÓN PRIORITARIA (ZAP)	
	LOCALIDAD 2 GRADOS DE REZAGO SOCIAL MÁS ALTO	
	ACREDITACIÓN DE POBREZA EXTREMA (APE)	

NO. DE ACCIONES	
UNIDAD	CANTIDAD

TIPO DE OBRA (RUBRO)									
TECHO <input checked="" type="checkbox"/>	VIVIENDA	DRENAJE	AGUA Y SANEAMIENTO	CAMINO / CARRETERA	URBANIZACIÓN	HOSPITAL, CENTRO DE SALUD, UNIDAD MÉDICA, DISPENSARIO	SALUD		
MURO <input checked="" type="checkbox"/>		RED AGUA POTABLE		COMEDOR COMUNITARIO					
PISO <input checked="" type="checkbox"/>		CÁRCAMO		ALUMBRADO PÚBLICO		AULA, COMEDOR, SANITARIO	EDUCACIÓN		
SANITARIO <input checked="" type="checkbox"/>		PLANTA TRATAMIENTO		CALLE					
CUARTO <input checked="" type="checkbox"/>		POZO		GUARNICIÓN Y BANQUETA		OTROS			
CISTERNA		ALCANTARILLADO		PAVIMENTACIÓN					
ELECTRIFICACIÓN		LÍNEA CONDUCCIÓN		SEÑALÉTICA					

COSTO DEL PROYECTO					
APORTACIÓN FISMDF O FISE	OTRA FUENTE FEDERAL	FUENTE ESTATAL	FUENTE MUNICIPAL	OTROS	COSTO TOTAL
\$ 1,744,220.55	\$	\$	\$	\$	\$ 1,744,220.55




 SÍ
 SÍ
 SÍ
 REGULAR

 NO
 NO
 NO
 IRREGULAR

¿EXISTE COMITÉ COMUNITARIO QUE AVALE LA OBRA?

¿EXISTEN INCONFORMIDADES DE LOS HABITANTES POR LA OBRA ?

A SU PARECER, ¿REQUIERE LA OBRA DE ALGÚN ESTUDIO DE IMPACTO AL MEDIO AMBIENTE?

¿EN QUÉ TIPO DE ASENTAMIENTO ESTÁ UBICADA LA OBRA?

MAPA DE UBICACIÓN GEOGRÁFICA DE LA OBRA

MAPA DE UBICACIÓN ESPECÍFICA

GOOGLE MAP LINK

REFERENCIAS (Ubicar colonia, poblado, ranchería, calle, paralelas, lugares de referencia, etc.)

Empty space for references

REPORTE DE INCIDENCIAS

ENLACE FAIS

Empty space for incident report

NOMBRE:

FIRMA:



NOMBRE DEL PROYECTO

REHABILITACIÓN DE DRENAJE SANITARIO EN LA CALLE OXIDIANA

ESTADO (2 dígitos)	27	FECHA DE VERIFICACIÓN	DÍA	MES	AÑO
MUNICIPIO (3 dígitos)	8				
NOMBRE DE LA LOCALIDAD	CD. LA VENTA	DIRECTA	X	TIPO DE OBRA	FONDO
CLAVE DE LA LOCALIDAD (9 dígitos)	270080098				
NO. AGEB (13 dígitos)				FISE	

CONTRIBUCIÓN A LA POBREZA (CARENCIA)	
SERVICIOS BÁSICOS DE LA VIVIENDA	
CALIDAD Y ESPACIOS EN LA VIVIENDA	
ACCESO A SERVICIOS DE SALUD	
REZAGO EDUCATIVO	
CARENCIA ALIMENTARIA	
NO APLICA	X

FASE DE LA OBRA (VERIFICACIÓN)	INICIO			FECHA
	EN PROCESO	X	16 AGOSTO 2019	
	TERMINADA			

SISTEMA MIDS	SISTEMA SFU
FOLIO	FOLIO

ZONA (FOCALIZACIÓN)	ZONA DE ATENCIÓN PRIORITARIA (ZAP)	
	LOCALIDAD 2 GRADOS DE REZAGO SOCIAL MÁS ALTO	
	ACREDITACIÓN DE POBREZA EXTREMA (APE)	

NO. DE ACCIONES	
UNIDAD	CANTIDAD

TIPO DE OBRA (RUBRO)									
TECHO	VIVIENDA	X	DRENAJE	AGUA Y SANEAMIENTO		CAMINO / CARRETERA	URBANIZACIÓN	HOSPITAL, CENTRO DE SALUD, UNIDAD MÉDICA, DISPENSARIO	SALUD
MURO			RED AGUA POTABLE			COMEDOR COMUNITARIO			
PISO			CÁRCAMO			ALUMBRADO PÚBLICO			
SANITARIO			PLANTA TRATAMIENTO			CALLE		AULA, COMEDOR, SANITARIO	EDUCACIÓN
CUARTO			POZO			GUARNICIÓN Y BANQUETA			
CISTERNA			ALCANTARILLADO			PAVIMENTACIÓN			
ELECTRIFICACIÓN			LÍNEA CONDUCCIÓN			SEÑALÉTICA			OTROS

COSTO DEL PROYECTO					
APORTACIÓN FISMDF O FISE	OTRA FUENTE FEDERAL	FUENTE ESTATAL	FUENTE MUNICIPAL	OTROS	COSTO TOTAL
\$ 1,413,276.64	\$	\$	\$	\$	\$ 1,413,276.64

FOTOGRAFÍAS DE LA OBRA	


 SÍ
 SÍ
 SÍ
 REGULAR

 NO
 NO
 NO
 IRREGULAR

¿EXISTE COMITÉ COMUNITARIO QUE AVALE LA OBRA?

¿EXISTEN INCONFORMIDADES DE LOS HABITANTES POR LA OBRA ?

A SU PARECER, ¿REQUIERE LA OBRA DE ALGÚN ESTUDIO DE IMPACTO AL MEDIO AMBIENTE?

¿EN QUÉ TIPO DE ASENTAMIENTO ESTÁ UBICADA LA OBRA?

MAPA DE UBICACIÓN GEOGRÁFICA DE LA OBRA

MAPA DE UBICACIÓN ESPECÍFICA

GOOGLE MAP LINK

REFERENCIAS *(Ubicar colonia, poblado, ranchería, calle, paralelas, lugares de referencia, etc.)*

Empty space for references

REPORTE DE INCIDENCIAS

Empty space for incident report

ENLACE FAIS

NOMBRE:

FIRMA:



NOMBRE DEL PROYECTO

AMPLIACIÓN DE RED DE DISTRIBUCIÓN EN MEDIA Y BAJA TENSIÓN

ESTADO (2 dígitos)	27	FECHA DE VERIFICACIÓN	DÍA	MES	AÑO
MUNICIPIO (3 dígitos)	8				
NOMBRE DE LA LOCALIDAD	EJ. ZANAPA 1RA. SECCIÓN		TIPO DE OBRA	FONDO	
CLAVE DE LA LOCALIDAD (9 dígitos)	270080187			DIRECTA	X
NO. AGEB (13 dígitos)			COMPLEMENTARIA		FISE

CONTRIBUCIÓN A LA POBREZA (CARENCIA)	
SERVICIOS BÁSICOS DE LA VIVIENDA	
CALIDAD Y ESPACIOS EN LA VIVIENDA	
ACCESO A SERVICIOS DE SALUD	
REZAGO EDUCATIVO	
CARENCIA ALIMENTARIA	
NO APLICA	X

FASE DE LA OBRA (VERIFICACIÓN)	INICIO			FECHA
	EN PROCESO	X	22 AGOSTO 2019	
	TERMINADA			

SISTEMA MIDS	SISTEMA SFU
FOLIO	FOLIO

ZONA (FOCALIZACIÓN)	ZONA DE ATENCIÓN PRIORITARIA (ZAP)	
	LOCALIDAD 2 GRADOS DE REZAGO SOCIAL MÁS ALTO	
	ACREDITACIÓN DE POBREZA EXTREMA (APE)	

NO. DE ACCIONES	
UNIDAD	CANTIDAD

TIPO DE OBRA (RUBRO)									
TECHO	VIVIENDA	DRENAJE	AGUA Y SANEAMIENTO	CAMINO / CARRETERA	URBANIZACIÓN	HOSPITAL, CENTRO DE SALUD, UNIDAD MÉDICA, DISPENSARIO	SALUD		
MURO		RED AGUA POTABLE		COMEDOR COMUNITARIO					
PISO		CÁRCAMO		ALUMBRADO PÚBLICO		CALLE	AULA, COMEDOR, SANITARIO		EDUCACIÓN
SANITARIO		PLANTA TRATAMIENTO		GUARNICIÓN Y BANQUETA					
CUARTO		POZO		PAVIMENTACIÓN		SEÑALÉTICA			OTROS
CISTERNA		ALCANTARILLADO							
ELECTRIFICACIÓN X	LÍNEA CONDUCCIÓN								

COSTO DEL PROYECTO					
APORTACIÓN FISMDF O FISE	OTRA FUENTE FEDERAL	FUENTE ESTATAL	FUENTE MUNICIPAL	OTROS	COSTO TOTAL
\$ 857,548.50	\$	\$	\$	\$	\$ 857,548.50

FOTOGRAFÍAS DE LA OBRA	


 SÍ
 SÍ
 SÍ
 REGULAR

 NO
 NO
 NO
 IRREGULAR

¿EXISTE COMITÉ COMUNITARIO QUE AVALE LA OBRA?

¿EXISTEN INCONFORMIDADES DE LOS HABITANTES POR LA OBRA ?

A SU PARECER, ¿REQUIERE LA OBRA DE ALGÚN ESTUDIO DE IMPACTO AL MEDIO AMBIENTE?

¿EN QUÉ TIPO DE ASENTAMIENTO ESTÁ UBICADA LA OBRA?

MAPA DE UBICACIÓN GEOGRÁFICA DE LA OBRA

MAPA DE UBICACIÓN ESPECÍFICA

GOOGLE MAP LINK

REFERENCIAS (Ubicar colonia, poblado, ranchería, calle, paralelas, lugares de referencia, etc.)

Empty space for references

REPORTE DE INCIDENCIAS

Empty space for incident report

ENLACE FAIS

NOMBRE:

FIRMA:



NOMBRE DEL PROYECTO

MEJOPRAMIENTO A LA VIVIENDA

ESTADO (2 dígitos)	27
MUNICIPIO (3 dígitos)	8
NOMBRE DE LA LOCALIDAD	EJ. GUSTAVO DÍAZ ORDAZ 1RA. SECCIÓN
CLAVE DE LA LOCALIDAD (9 dígitos)	270080146
NO. AGEB (13 dígitos)	

FECHA DE VERIFICACIÓN		DÍA	MES	AÑO
		26	8	2019
		FONDO		
DIRECTA	X	TIPO DE OBRA	FISMDF	X
COMPLEMENTARIA			FISE	

CONTRIBUCIÓN A LA POBREZA (CARENCIA)	
SERVICIOS BÁSICOS DE LA VIVIENDA	
CALIDAD Y ESPACIOS EN LA VIVIENDA	
ACCESO A SERVICIOS DE SALUD	
REZAGO EDUCATIVO	
CARENCIA ALIMENTARIA	
NO APLICA	X

FASE DE LA OBRA (VERIFICACIÓN)					
INICIO					
EN PROCESO	X	26 AGOSTO 2019			FECHA
TERMINADA					

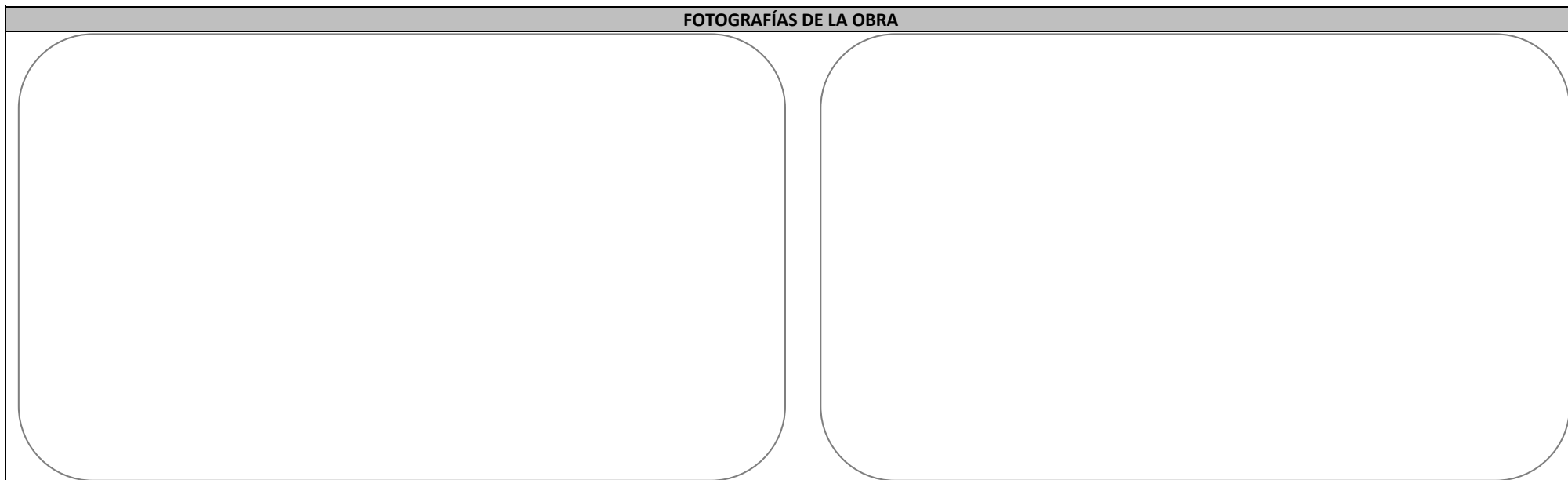
SISTEMA MIDS	SISTEMA SFU
FOLIO	FOLIO

ZONA (FOCALIZACIÓN)			
ZONA DE ATENCIÓN PRIORITARIA (ZAP)			
LOCALIDAD 2 GRADOS DE REZAGO SOCIAL MÁS ALTO			
ACREDITACIÓN DE POBREZA EXTREMA (APE)	X		

NO. DE ACCIONES	
UNIDAD	CANTIDAD

TIPO DE OBRA (RUBRO)									
TECHO X	VIVIENDA	DRENAJE	AGUA Y SANEAMIENTO	CAMINO / CARRETERA	URBANIZACIÓN	HOSPITAL, CENTRO DE SALUD, UNIDAD MÉDICA, DISPENSARIO	SALUD	AULA, COMEDOR, SANITARIO	EDUCACIÓN
MURO X		RED AGUA POTABLE		COMEDOR COMUNITARIO					
PISO X		CÁRCAMO		ALUMBRADO PÚBLICO		OTROS			
SANITARIO X		PLANTA TRATAMIENTO		CALLE					
CUARTO X		POZO		GUARNICIÓN Y BANQUETA					
CISTERNA		ALCANTARILLADO		PAVIMENTACIÓN					
ELECTRIFICACIÓN		LÍNEA CONDUCCIÓN		SEÑALÉTICA					

COSTO DEL PROYECTO					
APORTACIÓN FISMDF O FISE	OTRA FUENTE FEDERAL	FUENTE ESTATAL	FUENTE MUNICIPAL	OTROS	COSTO TOTAL
\$ 1,744,220.55	\$	\$	\$	\$	\$ 1,744,220.55





<input type="checkbox"/>	SÍ
<input type="checkbox"/>	SÍ
<input type="checkbox"/>	SÍ
<input type="checkbox"/>	REGULAR

<input type="checkbox"/>	NO
<input type="checkbox"/>	NO
<input type="checkbox"/>	NO
<input type="checkbox"/>	IRREGULAR

¿EXISTE COMITÉ COMUNITARIO QUE AVALE LA OBRA?
¿EXISTEN INCONFORMIDADES DE LOS HABITANTES POR LA OBRA ?
A SU PARECER, ¿REQUIERE LA OBRA DE ALGÚN ESTUDIO DE IMPACTO AL MEDIO AMBIENTE?
¿EN QUÉ TIPO DE ASENTAMIENTO ESTÁ UBICADA LA OBRA?

MAPA DE UBICACIÓN GEOGRÁFICA DE LA OBRA

MAPA DE UBICACIÓN ESPECÍFICA

GOOGLE MAP LINK

REFERENCIAS *(Ubicar colonia, poblado, ranchería, calle, paralelas, lugares de referencia, etc.)*

REPORTE DE INCIDENCIAS

ENLACE FAIS
NOMBRE:
FIRMA:

NOMBRE DEL PROYECTO

MEJORAMIENTO DE VIVIENDA

ESTADO (2 dígitos)	27
MUNICIPIO (3 dígitos)	8
NOMBRE DE LA LOCALIDAD	EJ. CENTRAL FOURNIER 1RA. SECCIÓN (EL COLETO)
CLAVE DE LA LOCALIDAD (9 dígitos)	270080014
NO. AGEB (13 dígitos)	

FECHA DE VERIFICACIÓN	DÍA	MES	AÑO
	28	8	2019
DIRECTA		TIPO DE OBRA	FONDO
COMPLEMENTARIA			FISMDF
			FISE

CONTRIBUCIÓN A LA POBREZA (CARENCIA)	
SERVICIOS BÁSICOS DE LA VIVIENDA	
CALIDAD Y ESPACIOS EN LA VIVIENDA	
ACCESO A SERVICIOS DE SALUD	
REZAGO EDUCATIVO	
CARENCIA ALIMENTARIA	
NO APLICA	X

FASE DE LA OBRA (VERIFICACIÓN)	INICIO			FECHA
	EN PROCESO	X	28 AGOSTO 2019	
	TERMINADA			

SISTEMA MIDS	SISTEMA SFU
FOLIO	FOLIO

ZONA (FOCALIZACIÓN)	ZONA DE ATENCIÓN PRIORITARIA (ZAP)	
	LOCALIDAD 2 GRADOS DE REZAGO SOCIAL MÁS ALTO	
	ACREDITACIÓN DE POBREZA EXTREMA (APE)	X

NO. DE ACCIONES	
UNIDAD	CANTIDAD

TIPO DE OBRA (RUBRO)

TECHO X	VIVIENDA	DRENAJE	AGUA Y SANEAMIENTO	CAMINO / CARRETERA	URBANIZACIÓN	HOSPITAL, CENTRO DE SALUD, UNIDAD MÉDICA, DISPENSARIO	SALUD
MURO X		RED AGUA POTABLE		COMEDOR COMUNITARIO			
PISO X		CÁRCAMO		ALUMBRADO PÚBLICO			
SANITARIO X		PLANTA TRATAMIENTO		CALLE		AULA, COMEDOR, SANITARIO	EDUCACIÓN
CUARTO X		POZO		GUARNICIÓN Y BANQUETA			
CISTERNA		ALCANTARILLADO		PAVIMENTACIÓN			OTROS
ELECTRIFICACIÓN		LÍNEA CONDUCCIÓN		SEÑALÉTICA			

COSTO DEL PROYECTO

APORTACIÓN FISMDF O FISE	OTRA FUENTE FEDERAL	FUENTE ESTATAL	FUENTE MUNICIPAL	OTROS	COSTO TOTAL
\$ 1,744,220.55	\$	\$	\$	\$	\$ 1,744,220.55

FOTOGRAFÍAS DE LA OBRA





<input type="checkbox"/>	SÍ
<input type="checkbox"/>	SÍ
<input type="checkbox"/>	SÍ
<input type="checkbox"/>	REGULAR

<input type="checkbox"/>	NO
<input type="checkbox"/>	NO
<input type="checkbox"/>	NO
<input type="checkbox"/>	IRREGULAR

¿EXISTE COMITÉ COMUNITARIO QUE AVALE LA OBRA?
¿EXISTEN INCONFORMIDADES DE LOS HABITANTES POR LA OBRA ?
A SU PARECER, ¿REQUIERE LA OBRA DE ALGÚN ESTUDIO DE IMPACTO AL MEDIO AMBIENTE?
¿EN QUÉ TIPO DE ASENTAMIENTO ESTÁ UBICADA LA OBRA?

MAPA DE UBICACIÓN GEOGRÁFICA DE LA OBRA

MAPA DE UBICACIÓN ESPECÍFICA

GOOGLE MAP LINK

REFERENCIAS *(Ubicar colonia, poblado, ranchería, calle, paralelas, lugares de referencia, etc.)*

REPORTE DE INCIDENCIAS

ENLACE FAIS

NOMBRE:

FIRMA:



NOMBRE DEL PROYECTO

MEJORAMIENTO A LA VIVIENDA

ESTADO (2 dígitos)	27
MUNICIPIO (3 dígitos)	8
NOMBRE DE LA LOCALIDAD	EJ. RAFAEL MARTÍNEZ DE ESCOBAR
CLAVE DE LA LOCALIDAD (9 dígitos)	270080164
NO. AGEB (13 dígitos)	

FECHA DE VERIFICACIÓN	DÍA	MES	AÑO
	30	8	2019
DIRECTA		TIPO DE OBRA	FONDO
<input checked="" type="checkbox"/>			FISMDF
COMPLEMENTARIA		<input type="checkbox"/>	FISE

CONTRIBUCIÓN A LA POBREZA (CARENCIA)	
SERVICIOS BÁSICOS DE LA VIVIENDA	
CALIDAD Y ESPACIOS EN LA VIVIENDA	
ACCESO A SERVICIOS DE SALUD	
REZAGO EDUCATIVO	
CARENCIA ALIMENTARIA	
NO APLICA	<input checked="" type="checkbox"/>

FASE DE LA OBRA (VERIFICACIÓN)	INICIO				FECHA
	EN PROCESO	<input checked="" type="checkbox"/>	30 AGOSTO 2019		
	TERMINADA	<input type="checkbox"/>			

SISTEMA MIDS	SISTEMA SFU
FOLIO	FOLIO

ZONA (FOCALIZACIÓN)	ZONA DE ATENCIÓN PRIORITARIA (ZAP)	
	LOCALIDAD 2 GRADOS DE REZAGO SOCIAL MÁS ALTO	
	ACREDITACIÓN DE POBREZA EXTREMA (APE)	<input checked="" type="checkbox"/>

NO. DE ACCIONES	
UNIDAD	CANTIDAD

TIPO DE OBRA (RUBRO)									
TECHO <input checked="" type="checkbox"/>	VIVIENDA	DRENAJE	AGUA Y SANEAMIENTO	CAMINO / CARRETERA	URBANIZACIÓN	HOSPITAL, CENTRO DE SALUD, UNIDAD MÉDICA, DISPENSARIO	SALUD	AULA, COMEDOR, SANITARIO	EDUCACIÓN
MURO <input checked="" type="checkbox"/>		RED AGUA POTABLE		COMEDOR COMUNITARIO					
PISO <input checked="" type="checkbox"/>		CÁRCAMO		ALUMBRADO PÚBLICO		OTROS			
SANITARIO <input checked="" type="checkbox"/>		PLANTA TRATAMIENTO		CALLE					
CUARTO <input checked="" type="checkbox"/>		POZO		GUARNICIÓN Y BANQUETA					
CISTERNA		ALCANTARILLADO		PAVIMENTACIÓN					
ELECTRIFICACIÓN		LÍNEA CONDUCCIÓN		SEÑALÉTICA					

COSTO DEL PROYECTO					
APORTACIÓN FISMDF O FISE	OTRA FUENTE FEDERAL	FUENTE ESTATAL	FUENTE MUNICIPAL	OTROS	COSTO TOTAL
\$ 1,162,813.70	\$	\$	\$	\$	\$ 1,162,813.70

FOTOGRAFÍAS DE LA OBRA	


 SÍ
 SÍ
 SÍ
 REGULAR

 NO
 NO
 NO
 IRREGULAR

¿EXISTE COMITÉ COMUNITARIO QUE AVALE LA OBRA?

¿EXISTEN INCONFORMIDADES DE LOS HABITANTES POR LA OBRA ?

A SU PARECER, ¿REQUIERE LA OBRA DE ALGÚN ESTUDIO DE IMPACTO AL MEDIO AMBIENTE?

¿EN QUÉ TIPO DE ASENTAMIENTO ESTÁ UBICADA LA OBRA?

MAPA DE UBICACIÓN GEOGRÁFICA DE LA OBRA

MAPA DE UBICACIÓN ESPECÍFICA

GOOGLE MAP LINK

REFERENCIAS (Ubicar colonia, poblado, ranchería, calle, paralelas, lugares de referencia, etc.)

Empty space for references

REPORTE DE INCIDENCIAS

Empty space for incident report

ENLACE FAIS

NOMBRE:

FIRMA:



H. AYUNTAMIENTO CONSTITUCIONAL DE HUIMANGUILLO, TABASCO.

COORDINACIÓN DE TRANSPARENCIA Y ACCESO A LA INFORMACIÓN PÚBLICA.



Esperanza que Transforma

Número de Folio INFOMEX: 01669219

Solicitante: **Francisco Hernandez Hernandez**

Acuerdo: Información Disponible

UNIDAD DE TRANSPARENCIA Y ACCESO A LA INFORMACIÓN PUBLICA DEL H. AYUNTAMIENTO CONSTITUCIONAL DE HUIMANGUILLO, TABASCO, A 19 DE SEPTIEMBRE DEL DOS MIL DIECINUEVE.-----

VISTOS: Para atender la solicitud de la Unidad de Transparencia y Acceso a la Información Pública, realizada por quien se identificó como **Francisco Hernandez Hernandez** presentada vía Sistema INFOMEX TABASCO, con fecha **05 de septiembre del 2019**, registrada bajo el número de folio INFOMEX indicado en el epígrafe superior derecho mismo que correspondió en razón de turno, por lo cual se emite el siguiente:

ACUERDO

I.- En la solicitud con número de folio arriba indicado, el solicitante en su parte medular, requirió la siguiente información:

“Copia en versión electrónica de las cédulas de verificación de las obras convencidas con recursos del Fondo de Aportaciones para la Infraestructura Social 2019.”

II. Turnada la solicitud para su atención y localización de la información y con fundamento en los artículos 49 y 50 fracciones III y VI, de la Ley de Transparencia y Acceso a la Información Pública del Estado de Tabasco, esta Coordinación de Transparencia y Acceso a la Información Pública, remitió a la Dirección de Obras Publicas oficio No. **CTAIP/0447/2019**, por tratarse de un asunto de competencia a su área.

III. Se recibió respuesta por parte de la Dirección de Obras Publicas, mediante el oficio No. **DOOTSM/3176/2019**, el 13 de Septiembre del 2019, en la cual manifiesta lo siguiente: “me permito remitir la información solicitada, de manera impresa y digital -45 (hojas) de cédulas de verificación de las obras convencidas con recursos del Fondo de Aportaciones para Infraestructura Social 2019”.

SE ANEXA LO SOLICITADO

IV. Lo anterior en estricto apego a lo establecido en el artículo 9 párrafo I, II, III de la Ley de Transparencia y Acceso a la Información Pública del Estado de Tabasco, siendo el contenido de la disposición normativa antes mencionada el siguiente:



H. AYUNTAMIENTO CONSTITUCIONAL DE HUIMANGUILLO, TABASCO.

COORDINACIÓN DE TRANSPARENCIA Y ACCESO A LA INFORMACIÓN PÚBLICA.

Esperanza que Transforma

Artículo 9. El Instituto deberá regir su funcionamiento de acuerdo a los siguientes principios:

I. Certeza: Principio que otorga seguridad y certidumbre jurídica a los Particulares, en virtud de que permite conocer que sus acciones son apegadas a derecho y garantiza que los procedimientos sean completamente verificables, fidedignos y confiables;

II. Eficacia: Obligación para tutelar, de manera efectiva, el derecho de acceso a la información;

III. Imparcialidad: Cualidad que debe tener respecto de sus actuaciones, de ser ajenos o extraños a los intereses de las partes en controversia y resolver sin favorecer indebidamente a ninguna de ellas;

Así mismo, el artículo 6 de la Ley de Transparencia y Acceso a la Información Pública del Estado, menciona lo siguiente:

Artículo 6. El Estado garantizará de manera efectiva y oportuna, el cumplimiento de la presente Ley. ...(...)

Quienes produzcan, administren, manejen, archiven o conserven información pública serán responsables de la misma en los términos de esta Ley.

Toda la información en poder de los Sujetos Obligados estará a disposición de las personas, salvo aquella que se considere como reservada o confidencial.

Quienes soliciten información pública tienen derecho, a su elección, a que ésta les sea proporcionada de manera verbal o en el estado en que se encuentre y a obtener por cualquier medio la reproducción de los documentos en que se contenga. La pérdida, destrucción, alteración u ocultamiento de la información pública y de los documentos en que se contenga, serán sancionados en los términos de esta Ley.

Ningún Sujeto Obligado está forzado a proporcionar información cuando se encuentre impedido de conformidad con esta Ley para proporcionarla o no esté en su posesión al momento de efectuarse la solicitud.

La información se proporcionará en el estado en que se encuentre. La obligatoriedad de los Sujetos Obligados de proporcionar información no comprende el procesamiento de la misma, ni el presentarla conforme al interés del solicitante, con excepción de la información que requiera presentarse en versión pública.



[Handwritten signature]



H. AYUNTAMIENTO CONSTITUCIONAL DE HUIMANGUILLO, TABASCO.

COORDINACIÓN DE TRANSPARENCIA Y ACCESO A LA INFORMACIÓN PÚBLICA.



Esperanza que Transforma

V.- Es de vital importancia, para ésta Unidad de Transparencia y Acceso a la Información Pública y a los fines de la debida fundamentación y motivación del presente acuerdo, que éste se realiza en aras de salvaguardar el derecho de acceso a la información del solicitante y su correlativa garantía de transparencia, por lo que se procede a integrar el expediente en el que se actúa, lo anterior de acuerdo a lo establecido en el artículo 12 y 13 de la Ley de Transparencia y Acceso a la Información Pública del Estado, que a la letra dice:

Artículo 12. *Toda la información en posesión de los Sujetos Obligados será pública, completa, oportuna y accesible, sujeta a un claro régimen de excepciones que deberán estar definidas y ser además legítimas y estrictamente necesarias en una sociedad democrática.*

Artículo 13. *Toda la información generada, obtenida, adquirida, transformada o en posesión de los Sujetos Obligados es pública y será accesible a cualquier persona, para lo que se deberán Habilitar todos los medios, acciones y esfuerzos disponibles en los términos y condiciones que establezcan esta Ley, la Ley General y las demás relativas y aplicables en el Estado.*

Así mismo, sirva el presente Acuerdo para dar a conocer al requirente los tipos o clases de información pública, contenida en un documento en poder o generado por un Sujeto Obligado, a que puede acceder en los términos que precisa la Ley de Transparencia y Acceso a la Información Pública del Estado de Tabasco, siendo además necesario, presentar su contenido expreso a los fines de una debida fundamentación y motivación del presente acuerdo:

Artículo 3. Para los efectos de esta Ley, se entenderá por:

VII. Derecho de Acceso a la Información Pública: *La prerrogativa que tiene toda persona para acceder a la información generada, obtenida, adquirida, transformada, creada, administrada o en poder de los Sujetos Obligados o de interés público, en los términos de la presente Ley;*

VIII. Documentos: *Los expedientes, reportes, estudios, actas, resoluciones, oficios, correspondencia, acuerdos, directivas, directrices, circulares, contratos, convenios, instructivos, notas, memorandos, estadísticas o bien, cualquier otro registro que documente el ejercicio de las facultades, funciones, competencias o las actividades de los Sujetos Obligados, sus servidores públicos e integrantes sin importar su fuente o fecha de elaboración. Los documentos podrán estar en cualquier medio, sea escrito, impreso, sonoro, visual, electrónico, informático u holográfico, entre otros;*

XV. Información Pública: *Todo registro, archivo o dato, contenido en documentos escritos, fotografías, grabaciones, soporte magnético o digital, químico, físico, biológico, o en cualquier otro elemento técnico que haya sido creado u obtenido por los Sujetos Obligados, previstos en la presente Ley, en el ejercicio de sus funciones y que se encuentre en su*



Alcalde



H. AYUNTAMIENTO CONSTITUCIONAL DE HUIMANGUILLO, TABASCO.

COORDINACIÓN DE TRANSPARENCIA Y ACCESO A LA INFORMACIÓN PÚBLICA.



Esperanza que Transforma

posesión y bajo su control, y que no haya sido previamente clasificada como información reservada;

XXXII. Transparencia: *Práctica democrática de poner a disposición de las personas información pública sin que medie solicitud alguna;*

VI.- Por tanto esta Unidad de Transparencia y Acceso a la Información Pública del H. Ayuntamiento Constitucional de Huimanguillo del Estado Tabasco, en aras de salvaguardar el derecho del solicitante, motiva y fundamenta el presente Acuerdo de Disponibilidad, a efecto de contar con los elementos necesarios para el pronunciamiento de la presente resolución.

RESUELVE

PRIMERO: Esta Unidad de Transparencia y Acceso a la Información Pública del H. Ayuntamiento Constitucional del Huimanguillo, Tabasco, le informa que se ha atendido su solicitud referida, acordando la disponibilidad de la información, para la parte interesada y con fundamento en lo establecido en el artículo 138 de la Ley de Transparencia y Acceso a la Información Pública, así como el artículo 139 y 140 de mencionada Ley, se da por satisfecha en tiempo y forma la solicitud que nos ocupa.

SEGUNDO: Se le informa a **Francisco Hernandez Hernandez** la contestación a su solicitud, tal y como quedo establecido en el punto II de este acuerdo, con lo que se conforma la Disponibilidad a la respuesta dada por la Unidad de Transparencia y Acceso a la Información Pública.

Por último, es importante destacar que la actuación de este Sujeto Obligado se desarrolló con apego al **principio de buena fe**, entendido éste como un principio que obliga a todos a observar una determinada actitud de respeto y lealtad, de honradez en el tráfico jurídico, y esto, tanto cuando se ejerza un derecho, como cuando se cumpla un deber y por ello este Instituto en uso de sus atribuciones, atendió la solicitud conforme a su literalidad y al marco jurídico que rige el derecho de acceso a la información, en los tiempos legales señalados para notificar respuesta.

TERCERO: Notifíquese al solicitante, el contenido de éste acuerdo por medio del sistema INFOMEX, de conformidad a lo establecido por la Ley de Transparencia y Acceso a la Información Pública del Estado de Tabasco.

CUARTO: Infórmese al interesado, que en caso de estar inconforme con la presente resolución podrá interponer el recurso de revisión, dentro de los quince días hábiles siguientes a la Notificación, previsto por los artículos, 148, 149, 150 de la Ley de Transparencia y Acceso a la Información Pública del Estado de Tabasco, ante el





H. AYUNTAMIENTO
CONSTITUCIONAL DE
HUIMANGUILLO, TABASCO.
TRIENIO 2018 - 2021

H. AYUNTAMIENTO CONSTITUCIONAL DE HUIMANGUILLO, TABASCO.

COORDINACIÓN DE TRANSPARENCIA Y ACCESO A LA INFORMACIÓN PÚBLICA.

Esperanza que Transforma



Instituto Tabasqueño de Transparencia y Acceso a la Información Pública, con domicilio ubicado en calle José Martí 102, Fraccionamiento Lidia Esther, C.P. 86040, Villahermosa, Tabasco, con horario de atención al Público de Lunes a Viernes de 8:00 a 16:00 horas, así mismo se puede comunicar al número telefónico (993) 1 31 39 99, o en la dirección electrónica: www.itaip.org.mx.

Así lo acuerda, manda y firma, la **LIC. ALEXANDRA AVALOS DAGDUG** Coordinadora de la Unidad de Transparencia y Acceso a la Información Pública del Sujeto Obligado **H. AYUNTAMIENTO CONSTITUCIONAL DEL MUNICIPIO DE HUIMANGUILLO, TABASCO.**



CÉDULA DE NOTIFICACIÓN

**H. AYUNTAMIENTO DEL MUNICIPIO DE HUIMANGUILLO, TABASCO
LICENCIADA ALEXANDRA AVALOS DAGDUG
Infomex-Tabasco: RR00204519**

Que en el expediente **RR/DAI/3601/2019-PIII**, derivado del recurso de revisión presentado por **XXXXX**, contra el **H. AYUNTAMIENTO DEL MUNICIPIO DE HUIMANGUILLO, TABASCO**, se dictó **ACUERDO** que copiado a la letra dice: - - -

"... INSTITUTO TABASQUEÑO DE TRANSPARENCIA Y ACCESO A LA INFORMACIÓN PÚBLICA. PONENCIA TERCERA. VILLAHERMOSA, TABASCO, A DIECISIETE DE OCTUBRE DE DOS MIL DIECINUEVE. -----

Vista la cuenta que antecede; con fundamento en los artículos 1 y 6 de la Constitución Política de los Estados Unidos Mexicanos, 4 bis de la Constitución Política del Estado Libre y Soberano de Tabasco, 37 y 42 de la Ley General de Transparencia y Acceso a la Información Pública, 38, 45 fracciones I, III y XXXVIII, 148, 149, 150, 152, 153, 154, 156 fracciones I, II y III y 161 así como demás relativos y aplicables de la Ley de Transparencia y Acceso a la Información Pública del Estado de Tabasco y el acuerdo primero del Acuerdo Delegatorio de Facultades al Personal del Instituto por el que se confieren funciones como Secretarios de Acuerdos, de 17 de febrero de 2016, publicado en el Periódico Oficial del Estado de Tabasco, suplemento 7665 C de 20 de febrero del presente año, mediante el cual se aprobaron las funciones de los Secretarios de Acuerdos adscritos a las Ponencias del Pleno de este órgano garante, el que suscribe es competente para conocer del recurso de revisión descrito en la cuenta que antecede, **SE ACUERDA:** -----

PRIMERO. El presente recurso de revisión **RR/DAI/3601/2019-PIII**, que por razón de **turno** le correspondió a esta Ponencia III, fue interpuesto el **10 de octubre de 2019** y toda vez que el plazo de **15 días hábiles** otorgado al interesado para interponer el recurso de revisión transcurre del **25 de septiembre al 15 de octubre de 2019**; en consecuencia, es evidente que fue presentado en tiempo; así mismo del escrito de revisión a través del cual expone sus motivos de inconformidad se advierte que se interpuso en contra de **"la entrega de información incompleta"** por lo que en el presente no se actualiza ninguna de las causales de improcedencia previstas en el artículo 161 de la Ley de Transparencia y Acceso a la Información Pública del Estado de Tabasco, puesto que el acto reclamado encuadra en la fracción **IV** contenida dentro de los supuestos previstos en el artículo 149 del cuerpo normativo indicado que a la letra dice:

"Artículo 149. El recurso de revisión procederá en contra de:

- I. La clasificación de la información;*
 - II. La declaración de inexistencia de información;*
 - III. La declaración de incompetencia por el Sujeto Obligado;*
 - IV. La entrega de información incompleta;*
 - V. La entrega de información que no corresponda con lo solicitado;*
 - VI. La falta de respuesta a una solicitud de acceso a la información dentro de los plazos establecidos en la presente Ley;*
 - VII. La notificación, entrega o puesta a disposición de información en una modalidad o formato distinto al solicitado;*
 - VIII. La entrega o puesta a disposición de información en un formato incomprensible y/o no accesible para el solicitante;*
 - IX. Los costos o tiempos de entrega de la información;*
 - X. La falta de trámite a una solicitud;*
 - XI. La negativa a permitir la consulta directa de la información;*
 - XII. La falta, deficiencia o insuficiencia de la fundamentación y/o motivación en la respuesta; o*
 - XIII. La orientación a un trámite específico.*
- La respuesta que den los Sujetos Obligados derivada de la resolución a un recurso de revisión que proceda por las causales señaladas en las fracciones III, VI, VIII, IX, X y XI es susceptible de ser impugnada de nueva cuenta, mediante recurso de revisión, ante el Instituto".*

Por lo anterior, **ADMÍTASE** el Recurso de Revisión en relación al folio de solicitud de Información 01669219 promovido en contra del Sujeto Obligado **H. AYUNTAMIENTO DEL MUNICIPIO DE HUIMANGUILLO, TABASCO**; haciéndose constar que el recurrente no ofreció prueba alguna. -----

SEGUNDO. Se ordena poner a disposición de las partes el expediente en que se actúa, para que, en un plazo no mayor a **SIETE DÍAS HÁBILES**, contados a partir del día hábil siguiente al que surta efectos la notificación de este proveído; se impongan de autos y manifiesten lo que a su derecho convenga, y de así considerarlo, formulen alegatos y ofrezcan todo tipo de pruebas con excepción de la confesional a cargo de los Sujetos Obligados y aquellas que sean contrarias a derecho de manera personal, a través de la Oficialía de Partes de este Instituto. --

TERCERO. Con la finalidad de no afectar el derecho a la privacidad de los particulares al momento de interponer el recurso de revisión, se ordena a los servidores públicos adscrito a esta Ponencia Tercera, para que se omita señalar en el presente acuerdo, así como, en todas las actuaciones subsecuentes el nombre del particular, para no vulnerar la identidad del recurrente al momento de interponer el presente recursos de revisión. -----

CUARTO. Comuníquese a las partes que los documentos que exhiban y la resolución que en su caso se dicte en el presente asunto, estarán a disposición del público para su consulta cuando así lo soliciten conforme al procedimiento que establece la ley que rige la materia; salvo que de manera expresa el recurrente haga uso de su derecho a oponerse a la publicación de sus datos personales; de la misma forma, en referencia a las documentales exhibidas por el Sujeto Obligado que contengan información reservada o confidencial, corresponderá a éste último fundamentar y motivar su oposición para la difusión de las mismas. -----

Este órgano garante determinará si la oposición surte efectos cuando otra persona requiera mediante solicitud de acceso a la información alguna de las constancias o pruebas que obren en el expediente. -----

QUINTO. En virtud, que de la literalidad del recurso de revisión se advierte que el recurrente aportó **datos personales en su escrito**, sin embargo, se carece de la autorización correspondiente para su difusión, por lo que, se instruye a la Secretaria de Acuerdo de esta Ponencia Tercera, para efectos de que en las actuaciones subsecuentes no sean dado a conocer los datos personales del recurrente, con la finalidad de no afectar su derecho de privacidad. -----

Notifíquese a través del sistema Infomex-Tabasco, en virtud de que fue el medio seleccionado por el recurrente al momento de interponer el recurso de revisión, de igual forma se hace del conocimiento a las partes que las demás actuaciones que deriven del presente recurso, con excepción de la resolución que se dicte, serán notificadas a través de los estrados electrónicos en la página: <http://www.itaip.org.mx>, así como en los estrados físicos de éste órgano garante, en el domicilio ubicado en **CALLE JOSÉ MARTÍ NÚMERO 102, COL. LIDIA ESTHER** de esta Ciudad Capital en horario de atención: 8:00 a 16:00 horas, de lunes a viernes. Una vez vencido el plazo correspondiente, provéase lo conducente. **Cúmplase.** -----

Así lo acuerda, manda y firma, el licenciado **Jesús Manuel Argáez de los Santos**, Comisionado Presidente de la Ponencia Tercera del Instituto Tabasqueño de Transparencia y Acceso a la Información Pública, quien firma ante la licenciada **Xanath Sheila Montalvo Zamudio**, Secretaria de Acuerdos de la Ponencia Tercera, con quien legalmente actúa y da fe." -----

----- FIRMAS ILEGIBLES ----- RÚBRICAS ----- CONSTE -----

En consecuencia, se procede a su notificación, tal como lo mandata el oficio ITAIP/DCP/559/2019, de fecha uno de octubre de 2019; lo anterior, para todos los efectos legales correspondientes. -----

[Firma]
C. IVÁN DE JESÚS GÓMEZ JIMÉNEZ
NOTIFICADOR.

POENCIA
itaip
Instituto Tabasqueño de Transparencia
y Acceso a la Información Pública
NOTIFICADOR

CÉDULA DE NOTIFICACIÓN

XXXXX
Infomex-Tabasco: RR00204519

Que en el expediente **RR/DAI/3601/2019-PIII**, derivado del recurso de revisión presentado por **XXXXX**, contra el **H. AYUNTAMIENTO DEL MUNICIPIO DE HUIMANGUILLO, TABASCO**, se dictó ACUERDO que copiado a la letra dice: - - -

"... INSTITUTO TABASQUEÑO DE TRANSPARENCIA Y ACCESO A LA INFORMACIÓN PÚBLICA. PONENCIA TERCERA. VILLAHERMOSA, TABASCO, A DIECISIETE DE OCTUBRE DE DOS MIL DIECINUEVE. -----"

Vista la cuenta que antecede; con fundamento en los artículos 1 y 6 de la Constitución Política de los Estados Unidos Mexicanos, 4 bis de la Constitución Política del Estado Libre y Soberano de Tabasco, 37 y 42 de la Ley General de Transparencia y Acceso a la Información Pública, 38, 45 fracciones I, III y XXXVIII, 148, 149, 150, 152, 153, 154, 156 fracciones I, II y III y 161 así como demás relativos y aplicables de la Ley de Transparencia y Acceso a la Información Pública del Estado de Tabasco y el acuerdo primero del Acuerdo Delegatorio de Facultades al Personal del Instituto por el que se confieren funciones como Secretarios de Acuerdos, de 17 de febrero de 2016, publicado en el Periódico Oficial del Estado de Tabasco, suplemento 7665 C de 20 de febrero del presente año, mediante el cual se aprobaron las funciones de los Secretarios de Acuerdos adscritos a las Ponencias del Pleno de este órgano garante, el que suscribe es competente para conocer del recurso de revisión descrito en la cuenta que antecede, **SE ACUERDA:** -----

PRIMERO. El presente recurso de revisión **RR/DAI/3601/2019-PIII**, que por razón de **turno** le correspondió a esta Ponencia III, fue interpuesto el **10 de octubre de 2019** y toda vez que el plazo de **15 días hábiles** otorgado al interesado para interponer el recurso de revisión transcurre del **25 de septiembre al 15 de octubre de 2019**; en consecuencia, es evidente que fue presentado en tiempo; así mismo del escrito de revisión a través del cual expone sus motivos de inconformidad se advierte que se interpuso en contra de **"la entrega de información incompleta"** por lo que en el presente no se actualiza ninguna de las causales de improcedencia previstas en el artículo **161** de la Ley de Transparencia y Acceso a la Información Pública del Estado de Tabasco, puesto que el acto reclamado encuadra en la fracción **IV** contenida dentro de los supuestos previstos en el artículo **149** del cuerpo normativo indicado que a la letra dice:

"Artículo 149. El recurso de revisión procederá en contra de:

- I. La clasificación de la información;*
 - II. La declaración de inexistencia de información;*
 - III. La declaración de incompetencia por el Sujeto Obligado;*
 - IV. La entrega de información incompleta;*
 - V. La entrega de información que no corresponda con lo solicitado;*
 - VI. La falta de respuesta a una solicitud de acceso a la información dentro de los plazos establecidos en la presente Ley;*
 - VII. La notificación, entrega o puesta a disposición de información en una modalidad o formato distinto al solicitado;*
 - VIII. La entrega o puesta a disposición de información en un formato incomprensible y/o no accesible para el solicitante;*
 - IX. Los costos o tiempos de entrega de la información;*
 - X. La falta de trámite a una solicitud;*
 - XI. La negativa a permitir la consulta directa de la información;*
 - XII. La falta, deficiencia o insuficiencia de la fundamentación y/o motivación en la respuesta; o*
 - XIII. La orientación a un trámite específico.*
- La respuesta que den los Sujetos Obligados derivada de la resolución a un recurso de revisión que proceda por las causales señaladas en las fracciones III, VI, VIII, IX, X y XI es susceptible de ser impugnada de nueva cuenta, mediante recurso de revisión, ante el Instituto".*

Por lo anterior, **ADMÍTASE** el Recurso de Revisión en relación al folio de solicitud de Información **01669219** promovido en contra del Sujeto Obligado **H. AYUNTAMIENTO**

DEL MUNICIPIO DE HUIMANGUILLO, TABASCO; haciéndose constar que el recurrente no ofreció prueba alguna. -----

SEGUNDO. Se ordena poner a disposición de las partes el expediente en que se actúa, para que, en un plazo no mayor a **SIETE DÍAS HÁBILES**, contados a partir del día hábil siguiente al que surta efectos la notificación de este proveído; se impongan de autos y manifiesten lo que a su derecho convenga, y de así considerarlo, formulen alegatos y ofrezcan todo tipo de pruebas con excepción de la confesional a cargo de los Sujetos Obligados y aquellas que sean contrarias a derecho de manera personal, a través de la Oficialía de Partes de este Instituto. --

TERCERO. Con la finalidad de no afectar el derecho a la privacidad de los particulares al momento de interponer el recurso de revisión, se ordena a los servidores públicos adscrito a esta Ponencia Tercera, para que se omita señalar en el presente acuerdo, así como, en todas las actuaciones subsecuentes el nombre del particular, para no vulnerar la identidad del recurrente al momento de interponer el presente recursos de revisión. -----

CUARTO. Comuníquese a las partes que los documentos que exhiban y la resolución que en su caso se dicte en el presente asunto, estarán a disposición del público para su consulta cuando así lo soliciten conforme al procedimiento que establece la ley que rige la materia; salvo que de manera expresa el recurrente haga uso de su derecho a oponerse a la publicación de sus datos personales; de la misma forma, en referencia a las documentales exhibidas por el Sujeto Obligado que contengan información reservada o confidencial, corresponderá a éste último fundamentar y motivar su oposición para la difusión de las mismas. -----

Este órgano garante determinará si la oposición surte efectos cuando otra persona requiera mediante solicitud de acceso a la información alguna de las constancias o pruebas que obren en el expediente. -----

QUINTO. En virtud, que de la literalidad del recurso de revisión se advierte que el recurrente aportó **datos personales en su escrito**, sin embargo, se carece de la autorización correspondiente para su difusión, por lo que, se instruye a la Secretaria de Acuerdo de esta Ponencia Tercera, para efectos de que en las actuaciones subsecuentes no sean dado a conocer los datos personales del recurrente, con la finalidad de no afectar su derecho de privacidad. -----

Notifíquese a través del sistema Infomex-Tabasco, en virtud de que fue el medio seleccionado por el recurrente al momento de interponer el recurso de revisión, de igual forma se hace del conocimiento a las partes que las demás actuaciones que deriven del presente recurso, con excepción de la resolución que se dicte, serán notificadas a través de los estrados electrónicos en la página: <http://www.itaip.org.mx>, así como en los estrados físicos de éste órgano garante, en el domicilio ubicado en **CALLE JOSÉ MARTÍ NÚMERO 102, COL. LIDIA ESTHER** de esta Ciudad Capital en horario de atención: 8:00 a 16:00 horas, de lunes a viernes. Una vez vencido el plazo correspondiente, provéase lo conducente. **Cúmplase.** -----

Así lo acuerda, manda y firma, el licenciado **Jesús Manuel Argáez de los Santos**, Comisionado Presidente de la Ponencia Tercera del Instituto Tabasqueño de Transparencia y Acceso a la Información Pública, quien firma ante la licenciada **Xanath Sheila Montalvo Zamudio**, Secretaria de Acuerdos de la Ponencia Tercera, con quien legalmente actúa y da fe."


----- FIRMAS ILEGIBLES ----- RÚBRICAS ----- CONSTE -----

En consecuencia, se procede a su notificación, tal como lo mandata el oficio ITAIP/DCP/559/2019, de fecha uno de octubre de 2019; lo anterior, para todos los efectos legales correspondientes. -----


C. IVÁN DE JESÚS GÓMEZ JIMÉNEZ
NOTIFICADOR.

PONENCIA

Instituto Tabasqueño de Transparencia
y Acceso a la Información Pública
NOTIFICADOR



Acuse de recibo del Recurso de Revisión

Fecha de presentación: 10/10/2019
Hora: 08:27
Número de folio del recurso de revisión: RR00204519
Folio de la Solicitud de Información: 01669219
¿Cómo desea recibir notificaciones?:

Datos del recurrente

Nombre, denominación social:

Correo electrónico:

Nombre del representante:

Domicilio:

[REDACTED]

Calle: [REDACTED] número: [REDACTED] Colonia: [REDACTED] Delegación o
municipio: [REDACTED] C.P.: [REDACTED] Estado: [REDACTED] País:
[REDACTED]

Datos del recurso de revisión:

Unidad Administrativa de Acceso a la Información (UAAI),
que emitió el acto reclamado:

Hechos en que se funda la impugnación del recurso:

Archivo adjunto de la inconformidad:

**H. AYUNTAMIENTO DEL MUNICIPIO DE HUIMANGUILLO,
TABASCO**

La entrega de la información incompleta

Una vez elaborado el recurso, deberá presentarlo ante la dependencia correspondiente.



AYUNTAMIENTO CONSTITUCIONAL DE HUIMANGUILLO, TABASCO.

COORDINACIÓN DE TRANSPARENCIA Y ACCESO A LA INFORMACIÓN PÚBLICA.



Esperanza que Transforma

NÚMERO DE OFICIO: CTAIP /0564/2019.

ASUNTO: EL QUE SE INDICA.

HUIMANGUILLO, TABASCO, A 23 DE OCTUBRE DEL 2019.

ARQ. MANUEL ANTONIO REYES CAMPOS
DIRECTOR DE OBRAS, ORDENAMIENTO TERRITORIAL Y SERVICIOS MUNICIPALES.
P R E S E N T E.

CONTRALORIA MUNICIPAL
H. AYUNTAMIENTO CONSTITUCIONAL
HUIMANGUILLO, TAB. 2018-2021
23 OCT. 2019
RECIBIDO
11-35/19

Por este medio hago llegar a usted mis más cordiales saludos y a través del mismo le informo que se notificó vía Sistema INFOMEX TABASCO, con fecha **22 de octubre de 2019**; que se interpuso el recurso de revisión No. **RR/DAI/3601/2019-PIII**, derivado de la solicitud con folio No. **01669219** en contra de este Ayuntamiento Constitucional de Huimanguillo, Tabasco, en el cual el solicitante se inconforma con la respuesta otorgada, acto reclamado encuadra dentro de la hipótesis prevista en el artículo 149 fracción IV, de la Ley de Transparencia y Acceso a la Información Pública del Estado de Tabasco, y que textualmente ordena lo siguiente:

Artículo 149. El recurso de revisión procederá en contra de:
(...)

IV.- La entrega de información incompleta;

Por lo anterior y en aras de dar cumplimiento a la cedula de notificación emitida por Instituto Tabasqueño de Transparencia y Acceso a la Información Pública, solicito de nueva cuenta lo siguiente:

“Copia en versión electrónica de las cédulas de verificación de las obras convenidas con recursos del Fondo de Aportaciones para la Infraestructura Social 2019” (Sic)

No omito manifestarle que la información solicitada **deberá ser remitida en un plazo no mayor a 48 horas** contadas a partir de la presente notificación, de **manera impresa y digital**, asimismo le recuerdo que, incurrir en incumplimiento de esta obligación como sujeto obligado podría ser acreedor a amonestación pública y/o multa de ciento cincuenta hasta mil quinientas veces el salario mínimo general vigente, tal como lo ordena el artículo 181 del ordenamiento legal invocado.

Sin otro particular, me despido de usted quedando a sus apreciables ordenes para cualquier duda y/o aclaración

ATENTAMENTE

LIC. ALEXANDRA AVALOS DAGDUG
COORDINADORA DE TRANSPARENCIA Y ACCESO A LA INFORMACION PUBLICA.



RECIBIDO
PRESIDENCIA MUNICIPAL
23 OCT 2019
12:02
Angelita

DIRECCIÓN DE OBRAS, ORDENAMIENTO TERRITORIAL Y SERVICIOS MUNICIPALES
23 OCT. 2019
RECIBE
NOMBRE
FIRMA
C.C.P. LIC. JOSE DEL CARMEN TORRICO JIMENEZ/PRESIDENTE CONSTITUCIONAL PARA SU CONOCIMIENTO.
C.C.P. LIC. JOSE ARTURO ARAGON OTANEZ/CONTRALOR MUNICIPAL PARA SU CONOCIMIENTO.
C.C.P. ARCHIVO
LAAD/mem



H. AYUNTAMIENTO CONSTITUCIONAL de Huimanguillo, Tabasco

DIRECCIÓN DE OBRAS, ORDENAMIENTO TERRITORIAL Y SERVICIOS MUNICIPALES



Oficio: DOOTSM/OF/03849/2019

Asunto: El que se indica

Huimanguillo, Tabasco, a 28 de Octubre de 2019.

Lic. Alexandra Avalos Dagdug. Coordinadora de Transparencia y Acceso a la Información Pública. Presente.

En contestación a su oficio N° CTAIP/0564/2019 de fecha 25 Octubre del presente año, me permito informarle que respecto al recurso interpuesto con N° RR./DA/3601/2019-PIII, derivado de la solicitud con folio N°.0166219 envió a usted de manera impresa y digital las cédulas de verificación de las obras convenidas con recursos del fondo de aportaciones para la infraestructura social 2019, Cabe mencionar que las 45 cédulas de verificación de obras que fueron enviadas la primera ocasión son obras etiquetadas directamente por el fondo de aportaciones para infraestructura social de las cuales 5 son convenidas por firmar convenios con la secretaria de bienestar, sustentabilidad y cambio climático y este ayuntamiento. Las cuales detallare a continuación:

- Construcción de sistema para el abastecimiento de agua potable en el Ejido Nuevo Chontalpa, Villa Chontalpa del municipio de Huimanguillo, Tabasco.
• Construcción de pavimento con concreto hidráulico en la calle 8 del Pob. C-41 Licenciado Carlos A. Madrazo del municipio de Huimanguillo, Tabasco.
• Construcción de guarniciones y banquetas en la calle 8 del Pob. C-41 Licenciado Carlos A. Madrazo del municipio de Huimanguillo, Tabasco.
• Ampliación de la red de distribución en media y baja tensión, en la Ra. Alto Amacohite 3ra. Sección (Km. 32) del municipio de Huimanguillo, Tabasco.
• Construcción de sistema para el abastecimiento de agua potable en el Ej. Pedregal Moctezuma 2da. Sección (Leyva) del municipio de Huimanguillo, Tabasco.

Sin más por el momento quedo de usted enviándole un cordial saludo.

ATENTAMENTE

Mtro. Arq. Manuel Antonio Reyes Campos Director de Obras, Ordenamiento Territorial Y Servicios Municipales.




28 OCT 2019

Lic. Esmeralda Nabit Cordova Leyva. Juridico Reviso.

RECIBE NOMBRE FIRMA

Handwritten signature and stamp area with the name '1133 AKA' visible.

 BIENESTAR SECRETARÍA DE BIENESTAR, SUSTENTABILIDAD Y CAMBIO CLIMÁTICO		CÉDULA DE INTEGRACIÓN DE PROPUESTAS FAIS 2019								
NOMBRE DEL PROYECTO:		Construcción de sistema para el abastecimiento de agua potable en el Ejido Nuevo Chontalpa, Villa Chontalpa del municipio de Huimanguillo, Tabasco.								
UBICACIÓN DEL PROYECTO				ZONA (FOCALIZACIÓN)			INCIDENCIA			
ESTADO (2 dígitos)	27	Tabasco	REZAGO SOCIAL	ZONA DE ATENCIÓN PRIORITARIA		x	DIRECTA	x		
MUNICIPIO (3 dígitos)	008	Huimanguillo	Bajo	2 GRADOS DE REZAGO SOCIAL MÁS ALTO			COMPLEMENTARIA			
CLAVE LOCALIDAD (9 dígitos)	270080016	Chontalpa (Estación Chontalpa)	Bajo	ACREDITACIÓN DE LA POBREZA			OTRA			
NO. AGEB (13 dígitos)	2700800160703	TIPO DE ASENTAMIENTO	VI.	VILLA	¿ESTE PROYECTO BENEFICIA A POBLACIÓN INDÍGENA? (SI / NO)					
TIPO DE VIALIDAD			NOMBRE DE LA VIALIDAD							
05	CALLE		José Narciso Rovirosa							
NÚMERO EXTERIOR		n/a	NUMERO INTERIOR	n/a	CODIGO POSTAL		86440			
TIPO ENTRE VIALIDAD 1:			NOMBRE DE LA VIALIDAD 1							
05	CALLE		Rómulo Coronel Gómez							
TIPO ENTRE VIALIDAD 2:			NOMBRE DE LA VIALIDAD 2							
05	CALLE		Calle sin nombre							
TIPO VIALIDAD POSTERIOR:			NOMBRE DE LA VIALIDAD POSTERIOR							
05	CALLE		Calle sin nombre							
CONTRIBUCIÓN A LA POBREZA (CARENCIA)			MODALIDAD		BENEFICIARIOS		SECTOR EDUCATIVO			
SERVICIOS BÁSICOS A LA VIVIENDA	x		CONSTRUCCION	x		TOTAL	2,933.00			
CALIDAD Y ESPACIOS EN LA VIVIENDA			AMPLIACIÓN			HOMBRES	1173.00			
ACCESO A SERVICIOS DE SALUD			REHABILITACIÓN			MUJERES	1760.00			
REZAGO EDUCATIVO			EQUIPAMIENTO			NO. DE ACCIONES				
CARENCIA ALIMENTARIA			INSTALACIÓN			UNIDAD DE MEDIDA	CANTIDAD			
NO APLICA			MEJORAMIENTO			Sistema de Agua Potable	1.0000			
							PERIODO DE EJECUCIÓN PROGRAMADO			
							FECHA DE INICIO	01/04/2019		
							FECHA DE TERMINO	15/05/2019		
TIPO DE PROYECTO (RUBRO DE INVERSIÓN)										
VIVIENDA	TECHO		AGUA Y SANEAMIENTO	DRENAJE		URBANIZACIÓN	CAMINO / CARRETERA		SALUD	HOSPITAL, CENTRO DE SALUD, UNIDAD MÉDICA, DISPENSARIO
	MURO			RED O SISTEMA DE AGUA POTABLE	x		COMEDOR COMUNITARIO			
	PISO			CÁRCAMO			ALUMBRADO PÚBLICO		EDUCA- CIÓN	AULA, COMEDOR, SANITARIO
	SANITARIO			PLANTA DE TRATAMIENTO			CALLE			
	CUARTO			PLANTA POTABILIZADORA			GUARNICIÓN Y BANQUETA		OTROS	
	CISTERNA			POZO			PAVIMENTACIÓN			
	ELECTRIFICACIÓN			ALCANTARILLADO			SEÑALÉTICA			
				LÍNEA DE CONDUCCIÓN						
INVERSIÓN DEL PROYECTO				FUENTE DE FINANCIAMIENTO				DESCRIPCIÓN TÉCNICA DEL PROYECTO		
COSTO TOTAL		APORTACIÓN	IMPORTE (\$)		CVE	DESCRIPCIÓN		Construcción de sistema de agua potable, incluye tanque elevado, caseta, cerca perimetral, arreglo mecánico.		
\$ 7,554,507.95		FEDERAL	\$ -							
COSTO UNITARIO		ESTATAL	\$ 4,532,704.77		1003	FAIS para las Entidades				



CÉDULA DE INTEGRACIÓN DE PROPUESTAS FAIS 2019

NOMBRE DEL PROYECTO: Construcción de sistema para el abastecimiento de agua potable en el Ejido Nuevo Chontalpa, Villa Chontalpa del municipio de Huimanguillo, Tabasco.

7,554,507.95

MUNICIPAL

\$

3,021,803.18

1004

FAIS Municipal DF

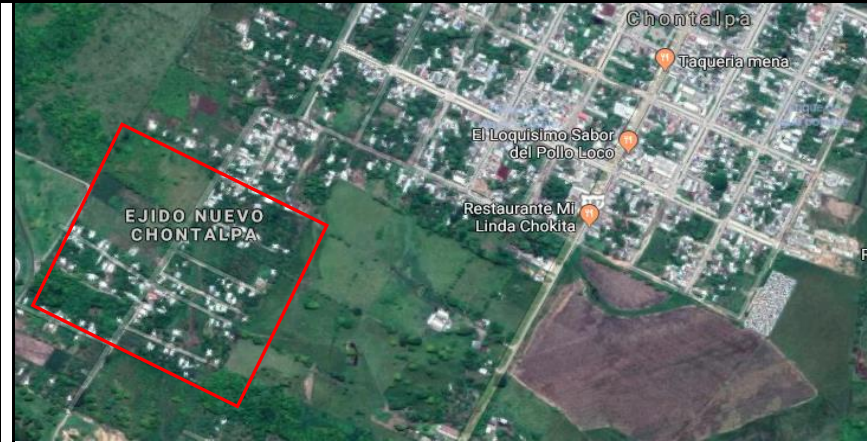
PROBLEMÁTICA POR LA QUE SE REALIZA EL PROYECTO

La comunidad avanza de manera drástica en cuanto a población y servicios que esta requiere, una de las mas indispensables sin duda alguna es el abasto de agua, depende en gran medida del poblado cercado o villa. Esta a su vez no es suficiente para cubrir las necesidades de la zona mencionada.

OBJETIVO ESPECÍFICO DEL PROYECTO

Llevar a cabo la construcción de un sistema integral de agua potable en optica calidad, para satisfacer las necesidades de la población.

MAPA DE UBICACIÓN ESPECÍFICA (georreferenciación google maps)



FOTOGRAFIAS DEL LUGAR QUE PRESENTA LA PROBLEMÁTICA QUE JUSTIFICA LA CREACIÓN DEL NUEVO PROYECTO



NOMBRE Y FIRMA



BIENESTAR

SECRETARÍA DE BIENESTAR,
SUSTENTABILIDAD Y CAMBIO CLIMÁTICO

TABASCO

CÉDULA DE INTEGRACIÓN DE PROPUESTAS FAIS 2019

NOMBRE DEL PROYECTO: Construcción de sistema para el abastecimiento de agua potable en el Ejido Nuevo Chontalpa, Villa Chontalpa del municipio de Huimanguillo, Tabasco.

Ing. Lucio Balán Córdova

ENLACE FAIS MUNICIPAL

CÉDULA DE INTEGRACIÓN DE PROPUESTAS FAIS 2019

NOMBRE DEL PROYECTO: Construcción de sistema para el abastecimiento de agua potable en el Ej. Pedregal Moctezuma 2da. Sección (Leyva) del municipio de Huimanguillo, Tabasco.

UBICACIÓN DEL PROYECTO				ZONA (FOCALIZACIÓN)		INCIDENCIA	
ESTADO (2 dígitos)	27	Tabasco	REZAGO SOCIAL	ZONA DE ATENCIÓN PRIORITARIA		DIRECTA	x
MUNICIPIO (3 dígitos)	008	Huimanguillo	Bajo	2 GRADOS DE REZAGO SOCIAL MÁS ALTO		COMPLEMENTARIA	
CLAVE LOCALIDAD (9 dígitos)	270080069	Pedregal Moctezuma 2da. Sección (Leyva)	Medio	ACREDITACIÓN DE LA POBREZA	x	OTRA	
NO. AGEB (13 dígitos)		TIPO DE ASENTAMIENTO	EJ. EJIDO	¿ESTE PROYECTO BENEFICIA A POBLACIÓN INDÍGENA? (SI / NO)			

TIPO DE VIALIDAD		NOMBRE DE LA VIALIDAD			
05	CALLE	CARRETERA A EJ. GUADALUPE VICTORIA KM. 17.2			
NÚMERO EXTERIOR	n/a	NUMERO INTERIOR	n/a	CODIGO POSTAL	86430

TIPO ENTRE VIALIDAD 1:		NOMBRE DE LA VIALIDAD 1			
05	CALLE	SIN NOMBRE			
TIPO ENTRE VIALIDAD 2:		NOMBRE DE LA VIALIDAD 2			
05	CALLE	SIN NOMBRE			
TIPO VIALIDAD POSTERIOR:		NOMBRE DE LA VIALIDAD POSTERIOR			
05	CALLE				

CONTRIBUCIÓN A LA POBREZA (CARENCIA)		MODALIDAD		BENEFICIARIOS		SECTOR EDUCATIVO	
SERVICIOS BÁSICOS A LA VIVIENDA	x	CONSTRUCCION	x	TOTAL	1300	NOMBRE DE LA ESCUELA	
CALIDAD Y ESPACIOS EN LA VIVIENDA		AMPLIACIÓN		HOMBRES	585.00		
ACCESO A SERVICIOS DE SALUD		REHABILITACIÓN		MUJERES	715.00	CLAVE:	
REZAGO EDUCATIVO		EQUIPAMIENTO		NO. DE ACCIONES		PERIODO DE EJECUCIÓN PROGRAMADO	
CARENCIA ALIMENTARIA		INSTALACIÓN		UNIDAD DE MEDIDA	CANTIDAD	FECHA DE INICIO	01/04/2019
NO APLICA		MEJORAMIENTO		Sistema de Agua Potable	1.0000	FECHA DE TERMINO	15/05/2019

TIPO DE PROYECTO (RUBRO DE INVERSIÓN)								
VIVIENDA	TECHO		AGUA Y SANEAMIENTO	DRENAJE		URBANIZACIÓN	CAMINO / CARRETERA	
	MURO			RED O SISTEMA DE AGUA POTABLE	x		COMEDOR COMUNITARIO	
	PISO			CÁRCAMO			ALUMBRADO PÚBLICO	
	SANITARIO			PLANTA DE TRATAMIENTO			CALLE	
	CUARTO			PLANTA POTABILIZADORA			GUARNICIÓN Y BANQUETA	
	CISTERNA			POZO			PAVIMENTACIÓN	
	ELECTRIFICACIÓN			ALCANTARILLADO			SEÑALÉTICA	
				LÍNEA DE CONDUCCIÓN				
						SALUD	HOSPITAL, CENTRO DE SALUD, UNIDAD MÉDICA, DISPENSARIO	
						EDUCACIÓN	AULA, COMEDOR, SANITARIO	
						OTROS		

INVERSIÓN DEL PROYECTO				FUENTE DE FINANCIAMIENTO		DESCRIPCIÓN TÉCNICA DEL PROYECTO	
COSTO TOTAL		APORTACIÓN	IMPORTE (\$)	CVE	DESCRIPCIÓN	Construcción de sistema de agua potable, incluye tanque elevado, caseta, cerca perimetral, arreglo mecánico.	
\$ 7,634,397.75		FEDERAL	\$ -				
COSTO UNITARIO		ESTATAL	\$ 4,580,638.65	I003	FAIS para las Entidades		
7,634,397.75		MUNICIPAL	\$ 3,053,759.10	I004	FAIS Municipal DF		
PROBLEMÁTICA POR LA QUE SE REALIZA EL PROYECTO				OBJETIVO ESPECÍFICO DEL PROYECTO			

NOMBRE DEL PROYECTO: Construcción de sistema para el abastecimiento de agua potable en el Ej. Pedregal Moctezuma 2da. Sección (Leyva) del municipio de Huimanguillo, Tabasco.

Este ejido requiere del vital líquido para todos nosotros, su población crece a pasos agigantados, al ir creciendo requiere de más y mejores servicios, el agua potable no es la excepción, desafortunadamente esta localidad sufre la calidad del servicio del agua y por tal motivo es necesario atender esta necesidad de la población.

Llevar a cabo la construcción de un sistema integral de agua potable en óptica de calidad, para satisfacer las necesidades de la población.

MAPA DE UBICACIÓN ESPECÍFICA (georreferenciación google maps)




FOTOGRAFÍAS DEL LUGAR QUE PRESENTA LA PROBLEMÁTICA QUE JUSTIFICA LA CREACIÓN DEL NUEVO PROYECTO



NOMBRE Y FIRMA

Ing. Lucio Balán Córdova

ENLACE FAIS MUNICIPAL

 BIENESTAR SECRETARÍA DE BIENESTAR, SUSTENTABILIDAD Y CAMBIO CLIMÁTICO		CÉDULA DE INTEGRACIÓN DE PROPUESTAS FAIS 2019												
		NOMBRE DEL PROYECTO: Construcción de pavimento con concreto hidráulico en la calle 8 del Pob. C-41 Licenciado Carlos A. Madrazo del municipio de Huimanguillo, Tabasco.												
UBICACIÓN DEL PROYECTO					ZONA (FOCALIZACIÓN)			INCIDENCIA						
ESTADO (2 dígitos)	27	Tabasco	REZAGO SOCIAL		ZONA DE ATENCIÓN PRIORITARIA		DIRECTA							
MUNICIPIO (3 dígitos)	008	Huimanguillo	Bajo		2 GRADOS DE REZAGO SOCIAL MÁS ALTO		COMPLEMENTARIA		x					
CLAVE LOCALIDAD (9 dígitos)	270080111	C-41 (Licenciado Carlos A. Madrazo)	Muy bajo		ACREDITACIÓN DE LA POBREZA (CUI5)		X		OTRA					
NO. AGEB (13 dígitos)	N/A	TIPO DE ASENTAMIENTO	Pob.	POBLADO	¿ESTE PROYECTO BENEFICIA A POBLACIÓN INDÍGENA? (SI / NO)				NO					
TIPO DE VIALIDAD				NOMBRE DE LA VIALIDAD										
05	CALLE			CALLE 8										
NÚMERO EXTERIOR		N/A		NUMERO INTERIOR		N/A		CODIGO POSTAL		86400				
TIPO ENTRE VIALIDAD 1:				NOMBRE DE LA VIALIDAD 1										
05	CALLE			CALLE 7										
TIPO ENTRE VIALIDAD 2:				NOMBRE DE LA VIALIDAD 2										
05	CALLE			CALLE 9										
TIPO VIALIDAD POSTERIOR:				NOMBRE DE LA VIALIDAD POSTERIOR										
CONTRIBUCIÓN A LA POBREZA (CARENCIA)				MODALIDAD		BENEFICIARIOS		SECTOR EDUCATIVO						
SERVICIOS BÁSICOS A LA VIVIENDA				CONSTRUCCION		TOTAL		NOMBRE DE LA ESCUELA						
CALIDAD Y ESPACIOS EN LA VIVIENDA				AMPLIACIÓN		3680								
ACCESO A SERVICIOS DE SALUD				REHABILITACIÓN		HOMBRES		CLAVE:						
REZAGO EDUCATIVO				EQUIPAMIENTO		MUJERES		PERIODO DE EJECUCIÓN PROGRAMADO						
CARENCIA ALIMENTARIA				INSTALACIÓN		UNIDAD DE MEDIDA		CANTIDAD		FECHA DE INICIO				
NO APLICA		X		MEJORAMIENTO		METROS CUADRADOS		3204.0000		01/04/2019				
										FECHA DE TERMINO				
										15/05/2019				
TIPO DE PROYECTO (RUBRO DE INVERSIÓN)														
VIVIENDA	TECHO				AGUA Y SANEAMIENTO	DRENAJE				URBANIZACIÓN	CAMINO / CARRETERA			
	MURO					RED AGUA POTABLE					COMEDOR COMUNITARIO			
	PISO					CÁRCAMO					ALUMBRADO PÚBLICO			
	SANITARIO					PLANTA DE TRATAMIENTO					CALLE			
	CUARTO					PLANTA POTABILIZADORA					GUARNICIÓN Y BANQUETA			
	CISTERNA					POZO					PAVIMENTACIÓN		x	
	ELECTRIFICACIÓN					ALCANTARILLADO					SEÑALÉTICA			
						LINEA DE CONDUCCIÓN								
DESCRIPCIÓN TÉCNICA DEL PROYECTO														
Pavimento de concretoo hidráulico MR-45 de 15 cms de espesor con juntas transversales, barras separadoras y barras longitudinales de amarre.														
INVERSIÓN DEL PROYECTO						FUENTE DE FINANCIAMIENTO								
COSTO TOTAL		APORTACIÓN		IMPORTE (\$)		CVE		DESCRIPCIÓN						
\$ 3,170,813.95		FEDERAL		\$ -										
COSTO UNITARIO		ESTATAL		\$ 1,902,488.37		1003		FAIS para las Entidades						



BIENESTAR
SECRETARÍA DE BIENESTAR,
SUSTENTABILIDAD Y CAMBIO CLIMÁTICO

CÉDULA DE INTEGRACIÓN DE PROPUESTAS FAIS 2019

NOMBRE DEL PROYECTO:

Construcción de pavimento con concreto hidráulico en la calle 8 del Pob. C-41 Licenciado Carlos A. Madrazo del municipio de Huimanguillo, Tabasco.

989.64

MUNICIPAL

\$

1,268,325.58

1004

FAIS Municipal DF

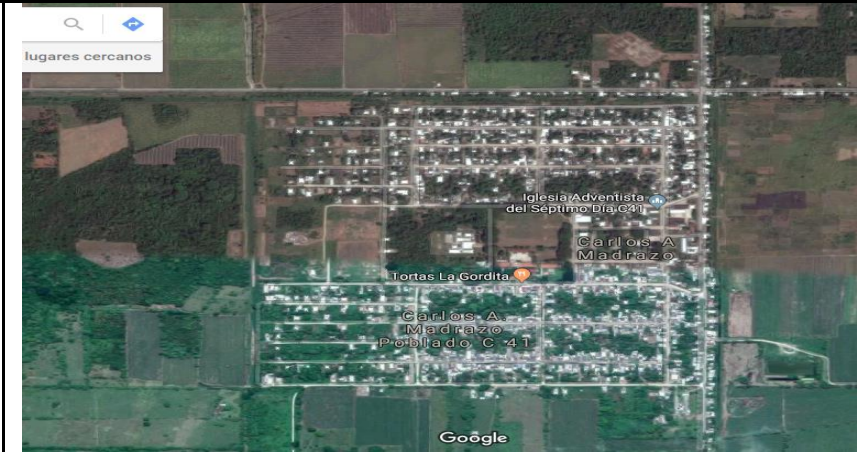
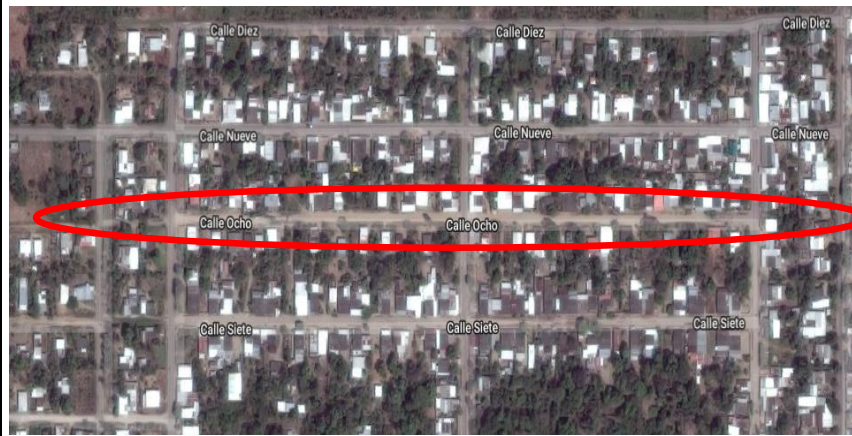
PROBLEMÁTICA POR LA QUE SE REALIZA EL PROYECTO

Uno de los muchos problemas que esta localidad tiene, es precisamente el acceso a los diferentes puntos a donde tiene que desplazarse, llámese escuela, centro de salud, a la zona de comercios con los que cuenta, incluso para entrar o salir de la misma, ya que su infraestructura vial se encuentra muy deteriorada, esto debido al poco o nulo mantenimiento que ha recibido a lo largo de los años.

OBJETIVO ESPECÍFICO DEL PROYECTO

Construir una vialidad digna que satisfaga las necesidades de la población, que ayude al libre transporte hacia los diferentes puntos a los que se dirija, dentro y fuera de ella.

MAPA DE UBICACIÓN ESPECÍFICA (georreferenciación google maps)



FOTOGRAFÍAS DEL LUGAR QUE PRESENTA LA PROBLEMÁTICA QUE JUSTIFICA LA CREACIÓN DEL NUEVO PROYECTO



NOMBRE Y FIRMA



BIENESTAR

SECRETARÍA DE BIENESTAR,
SUSTENTABILIDAD Y CAMBIO CLIMÁTICO


CÉDULA DE INTEGRACIÓN DE PROPUESTAS FAIS 2019

NOMBRE DEL PROYECTO:

Construcción de pavimento con concreto hidráulico en la calle 8 del Pob. C-41 Licenciado Carlos A. Madrazo del municipio de Huimanguillo, Tabasco.

Ing. Lucio Balán Córdova

ENLACE FAIS MUNICIPAL

 BIENESTAR SECRETARÍA DE BIENESTAR, SUSTENTABILIDAD Y CAMBIO CLIMÁTICO		CÉDULA DE INTEGRACIÓN DE PROPUESTAS FAIS 2019								
NOMBRE DEL PROYECTO:		Construcción de guarniciones y banquetas en la calle 8 del Pob. C-41 Licenciado Carlos A. Madrazo del municipio de Huimanguillo, Tabasco.								
UBICACIÓN DEL PROYECTO				ZONA (FOCALIZACIÓN)				INCIDENCIA		
ESTADO (2 dígitos)	27	Tabasco	REZAGO SOCIAL	ZONA DE ATENCIÓN PRIORITARIA				DIRECTA		
MUNICIPIO (3 dígitos)	008	Huimanguillo	Bajo	2 GRADOS DE REZAGO SOCIAL MÁS ALTO				COMPLEMENTARIA	x	
CLAVE LOCALIDAD (9 dígitos)	270080111	C-41 (Licenciado Carlos A. Madrazo)	Muy bajo	ACREDITACIÓN DE LA POBREZA		X		OTRA		
NO. AGEB (13 dígitos)		TIPO DE ASENTAMIENTO	Pob.	POBLADO	¿ESTE PROYECTO BENEFICIA A POBLACIÓN INDIGENA? (SI / NO)			NO		
TIPO DE VIALIDAD			NOMBRE DE LA VIALIDAD							
05	CALLE		CALLE 8							
	NÚMERO EXTERIOR	N/A	NUMERO INTERIOR	N/A	CODIGO POSTAL		86400			
TIPO ENTRE VIALIDAD 1:			NOMBRE DE LA VIALIDAD 1							
05	CALLE		CALLE 7							
TIPO ENTRE VIALIDAD 2:			NOMBRE DE LA VIALIDAD 2							
05	CALLE		CALLE 9							
TIPO VIALIDAD POSTERIOR:			NOMBRE DE LA VIALIDAD POSTERIOR							
CONTRIBUCIÓN A LA POBREZA (CARENCIA)			MODALIDAD		BENEFICIARIOS		SECTOR EDUCATIVO			
SERVICIOS BÁSICOS A LA VIVIENDA			CONSTRUCCION	x	TOTAL	3680	NOMBRE DE LA ESCUELA			
CALIDAD Y ESPACIOS EN LA VIVIENDA			AMPLIACIÓN		HOMBRES	1656.00				
ACCESO A SERVICIOS DE SALUD			REHABILITACIÓN		MUJERES	2024.00	CLAVE:			
REZAGO EDUCATIVO			EQUIPAMIENTO		NO. DE ACCIONES		PERIODO DE EJECUCIÓN PROGRAMADO			
CARENCIA ALIMENTARIA			INSTALACIÓN		UNIDAD DE MEDIDA	CANTIDAD	FECHA DE INICIO		01/04/2019	
NO APLICA		x	MEJORAMIENTO		METROS CUADRADOS	1602.0000	FECHA DE TERMINO		15/05/2019	
TIPO DE PROYECTO (RUBRO DE INVERSIÓN)										
VIVIENDA	TECHO		AGUA Y SANEAMIENTO	DRENAJE		URBANIZACIÓN	CAMINO / CARRETERA		SALUD	HOSPITAL, CENTRO DE SALUD, UNIDAD MÉDICA, DISPENSARIO
	MURO			RED AGUA POTABLE			COMEDOR COMUNITARIO			EDUCACIÓN
	PISO			CÁRCAMO			ALUMBRADO PÚBLICO		OTROS	
	SANITARIO			PLANTA DE TRATAMIENTO			CALLE			
	CUARTO			PLANTA POTABILIZADORA			GUARNICIÓN Y BANQUETA			
	CISTERNA			POZO			PAVIMENTACIÓN	x		
	ELECTRIFICACIÓN			ALCANTARILLADO			SEÑALÉTICA			
				LINEA DE CONDUCCIÓN						
INVERSIÓN DEL PROYECTO				FUENTE DE FINANCIAMIENTO				DESCRIPCIÓN TÉCNICA DEL PROYECTO		
COSTO TOTAL		APORTACIÓN	IMPORTE (\$)	CVE	DESCRIPCIÓN		Construcción de banquetas y guarniciones a base de concreto hidráulico, las guarniciones con dimensiones de 15x30 cms, altura de 50 cms, las banquetas de 8 cms de espesor reforzado con malla electrosoldada 6-			
\$	1,623,876.78	FEDERAL	\$	-						
COSTO UNITARIO		ESTATAL	\$	974,326.07	1003	FAIS para las Entidades				



BIENESTAR
SECRETARÍA DE BIENESTAR,
SUSTENTABILIDAD Y CAMBIO CLIMÁTICO

CÉDULA DE INTEGRACIÓN DE PROPUESTAS FAIS 2019

NOMBRE DEL PROYECTO:

Construcción de guarniciones y banquetas en la calle 8 del Pob. C-41 Licenciado Carlos A. Madrazo del municipio de Huimanguillo, Tabasco.

1,013.66

MUNICIPAL

\$

649,550.71

1004

FAIS Municipal DF

6/10-10.

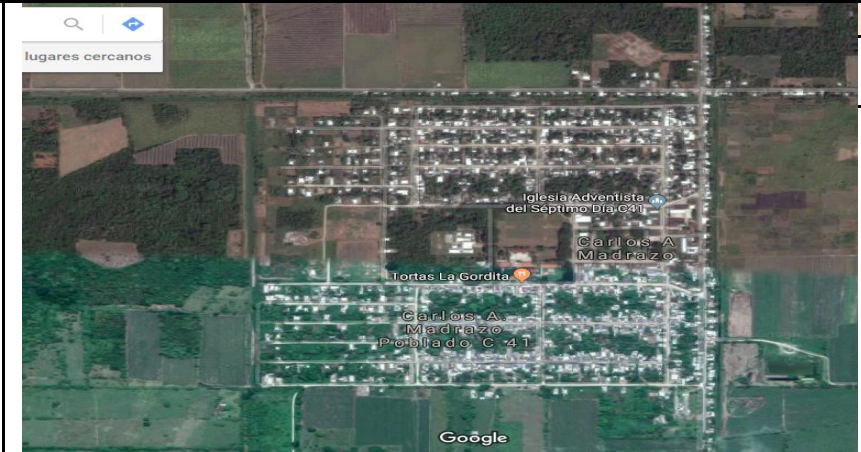
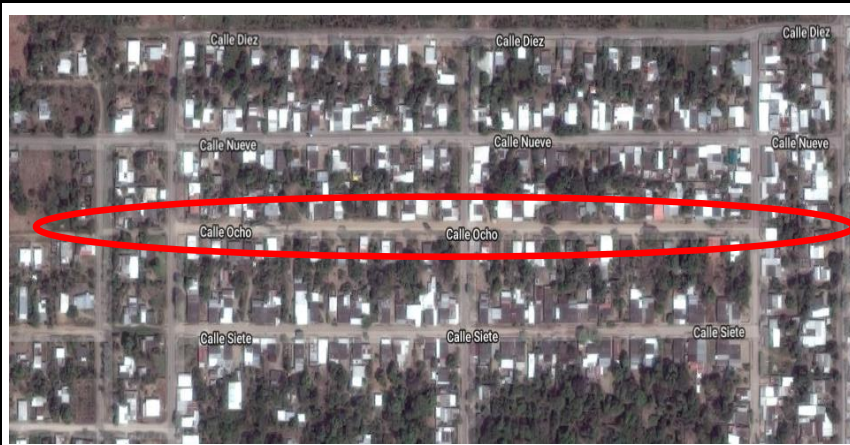
PROBLEMÁTICA POR LA QUE SE REALIZA EL PROYECTO

Uno de los muchos problemas que esta localidad tiene, es precisamente el acceso a los diferentes puntos donde tiene que desplazarse, llámese escuela, centro de salud, a la zona de comercios con los que cuenta, incluso para entrar o salir de la misma, ya que su infraestructura vial se encuentra muy deteriorada, esto debido al poco o nulo mantenimiento que ha recibido a lo largo de los años.

OBJETIVO ESPECÍFICO DEL PROYECTO

Construir una vialidad digna y que satisfaga las necesidades de la población, que ayude al libre transporte hacia los diferentes puntos a los que se dirija, dentro y fuera de ella.

MAPA DE UBICACIÓN ESPECÍFICA (georreferenciación google maps)



FOTOGRAFÍAS DEL LUGAR QUE PRESENTA LA PROBLEMÁTICA QUE JUSTIFICA LA CREACIÓN DEL NUEVO PROYECTO



NOMBRE Y FIRMA



BIENESTAR

SECRETARÍA DE BIENESTAR,
SUSTENTABILIDAD Y CAMBIO CLIMÁTICO


CÉDULA DE INTEGRACIÓN DE PROPUESTAS FAIS 2019

NOMBRE DEL PROYECTO:

Construcción de guarniciones y banquetas en la calle 8 del Pob. C-41 Licenciado Carlos A. Madrazo del municipio de Huimanguillo, Tabasco.

Ing. Lucio Balàn Córdova

ENLACE FAIS MUNICIPAL

 BIENESTAR SECRETARÍA DE BIENESTAR, SUSTENTABILIDAD Y CAMBIO CLIMÁTICO		CÉDULA DE INTEGRACIÓN DE PROPUESTAS FAIS 2019									
NOMBRE DEL PROYECTO:		Ampliación de la red de distribución en media y baja tensión, en la Ra. Alto Amacohite 3ra. Sección (Km. 32) del municipio de Huimanguillo, Tabasco.									
UBICACIÓN DEL PROYECTO				ZONA (FOCALIZACIÓN)		INCIDENCIA					
ESTADO (2 dígitos)	27	Tabasco	REZAGO SOCIAL	ZONA DE ATENCIÓN PRIORITARIA		DIRECTA	x				
MUNICIPIO (3 dígitos)	008	Huimanguillo	Bajo	2 GRADOS DE REZAGO SOCIAL MÁS ALTO		COMPLEMENTARIA					
CLAVE LOCALIDAD (9 dígitos)	270080002	Alto Amacohite 3ra. Sección	Medio	ACREDITACIÓN DE LA POBREZA (CUI5)	X	OTRA					
NO. AGEB (13 dígitos)	N/A	TIPO DE ASENTAMIENTO	R/A.	RANCHERÍA	¿ESTE PROYECTO BENEFICIA A POBLACIÓN INDÍGENA? (SI / NO)		NO				
TIPO DE VIALIDAD		NOMBRE DE LA VIALIDAD									
22	CAMINO	CAMINO VECINAL SIN NOMBRE									
NÚMERO EXTERIOR	N/A	NUMERO INTERIOR	N/A	CODIGO POSTAL		86400					
TIPO ENTRE VIALIDAD 1:		NOMBRE DE LA VIALIDAD 1									
		N/A									
TIPO ENTRE VIALIDAD 2:		NOMBRE DE LA VIALIDAD 2									
		N/A									
TIPO VIALIDAD POSTERIOR:		NOMBRE DE LA VIALIDAD POSTERIOR									
CONTRIBUCIÓN A LA POBREZA (CARENCIA)		MODALIDAD		BENEFICIARIOS		SECTOR EDUCATIVO					
SERVICIOS BÁSICOS A LA VIVIENDA	X	CONSTRUCCION		TOTAL	273	NOMBRE DE LA ESCUELA					
CALIDAD Y ESPACIOS EN LA VIVIENDA		AMPLIACIÓN	x	HOMBRES	123.00						
ACCESO A SERVICIOS DE SALUD		REHABILITACIÓN		MUJERES	150.00	CLAVE:					
REZAGO EDUCATIVO		EQUIPAMIENTO		NO. DE ACCIONES		PERIODO DE EJECUCIÓN PROGRAMADO					
CARENCIA ALIMENTARIA		INSTALACIÓN		UNIDAD DE MEDIDA	CANTIDAD	FECHA DE INICIO	01/04/2019				
NO APLICA		MEJORAMIENTO		METROS LINEALES	373.0000	FECHA DE TERMINO	15/05/2019				
TIPO DE PROYECTO (RUBRO DE INVERSIÓN)											
VIVIENDA	TECHO		AGUA Y SANEAMIENTO	DRENAJE		URBANIZACIÓN	CAMINO / CARRETERA		SALUD	HOSPITAL, CENTRO DE SALUD, UNIDAD MÉDICA, DISPENSARIO	
	MURO			RED AGUA POTABLE			COMEDOR COMUNITARIO			EDUCACIÓN	AULA, COMEDOR, SANITARIO
	PISO			CÁRCAMO			ALUMBRADO PÚBLICO		OTROS		
	SANITARIO			PLANTA DE TRATAMIENTO			CALLE				
	CUARTO			PLANTA POTABILIZADORA			GUARNICIÓN Y BANQUETA				
	CISTERNA			POZO			PAVIMENTACIÓN				
	ELECTRIFICACIÓN	X		ALCANTARILLADO			SEÑALÉTICA				
				LINEA DE CONDUCCIÓN							
INVERSIÓN DEL PROYECTO				FUENTE DE FINANCIAMIENTO		DESCRIPCIÓN TÉCNICA DEL PROYECTO					
COSTO TOTAL		APORTACIÓN	IMPORTE (\$)	CVE	DESCRIPCIÓN	Ampliación de red de distribución en media y baja tensión que consta del suministro instalación de postes de concreto, así como de sus diferentes estructuras. Suministro e instalación de transformadores de 10, 15 y					
\$	1,073,215.09	FEDERAL	\$								
COSTO UNITARIO		ESTATAL	\$	1003	FAIS para las Entidades						



BIENESTAR

SECRETARÍA DE BIENESTAR,
SUSTENTABILIDAD Y CAMBIO CLIMÁTICO

CÉDULA DE INTEGRACIÓN DE PROPUESTAS FAIS 2019

NOMBRE DEL PROYECTO:

Ampliación de la red de distribución en media y baja tensión, en la Ra. Alto Amacohite 3ra. Sección (Km. 32) del municipio de Huimanguillo, Tabasco.

2,877.25

MUNICIPAL

\$

429,286.04

1004

FAIS Municipal DF

25 kva.

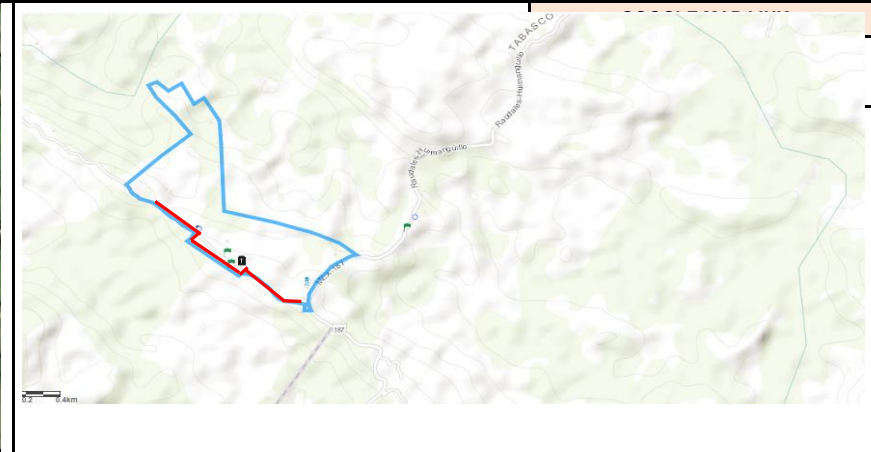
PROBLEMÁTICA POR LA QUE SE REALIZA EL PROYECTO

La red existente en la localidad se ha visto muy vulnerable a la cantidad de habitantes que crece en dicha demarcacion, esto a su vez trae problemas con la energia electrica, ya que no es suficiente para abastecer las necesidades de los habitantes.

OBJETIVO ESPECÍFICO DEL PROYECTO

Ampliar la red de distribución en la comunidad para que la energia electrica llegue de buena calidad a los hogares de los beneficiarios.

MAPA DE UBICACIÓN ESPECÍFICA (georreferenciación google maps)



FOTOGRAFIAS DEL LUGAR QUE PRESENTA LA PROBLEMÁTICA QUE JUSTIFICA LA CREACIÓN DEL NUEVO PROYECTO



NOMBRE Y FIRMA



BIENESTAR

SECRETARÍA DE BIENESTAR,
SUSTENTABILIDAD Y CAMBIO CLIMÁTICO

TABASCO

CÉDULA DE INTEGRACIÓN DE PROPUESTAS FAIS 2019

NOMBRE DEL PROYECTO:

Ampliación de la red de distribución en media y baja tensión, en la Ra. Alto Amacohite 3ra. Sección (Km. 32) del municipio de Huimanguillo, Tabasco.

Ing. Lucio Balán Córdova

ENLACE FAIS MUNICIPAL